



GOBIERNO DE LA
CIUDAD DE MÉXICO



TERCER INFORME DE ACTIVIDADES

Agosto 2020-Diciembre 2021

Autoridad del Centro Histórico



GOBIERNO DE LA
CIUDAD DE MÉXICO



TERCER INFORME DE ACTIVIDADES

Agosto 2020-Diciembre 2021

Autoridad del Centro Histórico

TERCER INFORME DE ACTIVIDADES

Agosto 2020-Julio 2021

Autoridad del Centro Histórico





ÍNDICE

11	ESTRATEGIA GENERAL	47	GOBERNANZA Y PARTICIPACIÓN CIUDADANA
16	COORDINACIÓN INSTITUCIONAL Y MEJOR GESTIÓN	47	Red de Vecinos Interesados en la Preservación del Patrimonio y la seguridad ciudadana
16	Coordinación de mesas de trabajo interinstitucionales	49	Alianza por el Centro Histórico
17	Incentivos al uso habitacional	52	Barrio adentro
18	Seguridad y Estado de Derecho	62	REACTIVAR SIN ARRIESGAR
21	Incidencias de protección civil	62	Acciones de prevención del Covid-19
22	Tránsito vehicular y movilidad	66	Reactivación económica del Centro Histórico
24	Acciones para abatir el ruido	74	BARRIO DE SANTA MARÍA LA REDONDA
24	Personas en situación de calle	75	Obras de revitalización integral 2019-2021
25	A favor de la igualdad de género y contra la discriminación	76	Intervención social Barrio Adentro
26	Transparencia y protección de datos personales	83	CONCLUSIONES
32	SERVICIOS URBANOS	83	Agradecimientos
32	Reparación de desperfectos en la infraestructura		
33	Reforestación y mantenimiento de áreas verdes		
33	Alumbrado público		
33	Mantenimiento a la infraestructura eléctrica		
35	Manejo adecuado de residuos grasos		
35	Limpia del drenaje		
35	Combate al graffiti y promoción de la expresión artística		
39	PROGRAMA DE OBRAS DE INVERSIÓN PÚBLICA		
39	Acciones en 2020		
40	Acciones en 2021		
41	Vivienda y Planteles Educativos		



40
km/h



40

40

40

ESTRATEGIA GENERAL

EN ESTE TERCER AÑO DE GOBIERNO, LA AUTORIDAD del Centro Histórico (ACH) y las dependencias del Gobierno de la Ciudad de México (GobCDMX) continuaron con las acciones para prevenir el Covid-19 como una de sus prioridades. Sin embargo, según disminuyeron los contagios y las hospitalizaciones en la Ciudad y en el Centro Histórico, las actividades comenzaron a tomar su cauce natural conforme a lo permitido por los distintos semáforos epidemiológicos. Por ello, el presente informe contiene un apartado especial donde se detallan las actividades.

El resto de las acciones muestran la continuidad de la estrategia trazada al inicio de este gobierno y que se articulan con el Programa de Gobierno establecido por la Dra. Claudia Sheinbaum Pardo, con el Programa Integral de Revitalización del Centro Histórico, presentado el 6 de mayo de 2019 y con el Plan Integral de Manejo 2017-2022, comprometido ante la Organización de las Naciones Unidas (ONU) como parte de la Declaratoria del Centro Histórico como Patrimonio de la Humanidad en su conjunto, todas las acciones se agrupan en torno a los siguientes ejes:

COORDINACIÓN INTERINSTITUCIONAL Y MEJOR GESTIÓN

Concentra las acciones para lograr una mejor habitabilidad, con énfasis en el trabajo coordinado con los tres niveles de gobierno, dirigido a aplicar y promover las normas que propicien la seguridad de vecinas y vecinos, la inclusión social, la movilidad y un ambiente más sano.

SERVICIOS URBANOS

Aquí se informa de las acciones desarrolladas para identificar y corregir los desperfectos de los servicios y el equipamiento urbano, las acciones de limpia y reforestación y el programa de recolección de grasas

PROGRAMA DE OBRAS DE INVERSIÓN PÚBLICA

En este apartado, se detallan las obras concluidas y entregadas por el Sistema de Aguas de la Ciudad de México (Sacmex) y la Secretaría de Obras y Servicios (Sobse), como Eje Central y Polígono de Santa María la Redonda, República de Brasil, Avenida Balderas y la Calle Zarco.

De igual manera, se incluyen las intervenciones en República de Chile y el Polígono de San Hipólito. Se reportan también los trabajos de sustitución de banquetas y plantación de árboles en Tacuba y 5 de Mayo.

GOBERNANZA Y PARTICIPACIÓN CIUDADANA

En este eje, se informan las principales acciones que lleva a cabo la ACH para promover la participación ciudadana a través de estrategias coordinadas e interinstitucionales como los “Vecinos Interesados en la Preservación del Patrimonio y la Seguridad Ciudadana” (VIPSC) y “Barrio Adentro” destinado a atender carencias sociales de niñas, niños, adolescentes y sus familias.

REACTIVAR SIN ARRIESGAR

Aquí se informan de las acciones interinstitucionales realizadas como respuesta ante la emergencia sanitaria provocada por el Covid 19 y dirigidas a mantener como prioridad la protección de la salud de las personas, a reducir la propagación de esta enfermedad y a reactivar la economía en el marco de la nueva normalidad.

El Centro Histórico, como toda la Ciudad de México, enfrentó con decisión y participación ciudadana la peor crisis en su historia reciente. Una vez más estamos saliendo adelante, una vez más una situación de emergencia nos ha fortalecido y nos ha dejado múltiples experiencias para seguir construyendo una ciudad más incluyente, con mejor calidad de vida y un espacio donde seguirá viva nuestra identidad.

Además, se abordan las políticas emprendidas para incentivar la reactivación económica del Centro Histórico de la Ciudad de México. Diversas dependencias del Gobierno han puesto en marcha acciones y estrategias que favorecen la continuidad y seguridad en el ejercicio de la actividad comercial tales como Ciudad al Aire Libre, sellos Safe Travels y la plataforma Centro en Línea.

De igual manera, se explican las inversiones privadas que han contribuido a reactivar nuestro Centro Histórico.

SANTA MARÍA LA REDONDA

En este último apartado, se especifican las distintas intervenciones que se llevan a cabo en uno de los barrios prioritarios para el GobCDMX en el Centro Histórico. Santa María la Redonda ha sido renovada en su infraestructura pública mediante la sustitución de drenaje, renovación de banquetas, sustitución y plantación de jardineras, entre otras. De igual manera, ha tenido una importante intervención social, a través de la estrategia Barrio Adentro.

El conjunto de todas estas acciones da continuidad al trabajo emprendido por la Administración que encabeza la Doctora Claudia Sheinbaum Pardo y la coordinación con el Gobierno de México, así como las Alcaldías Venustiano Carranza y Cuauhtémoc, para impulsar decididamente la Revitalización Integral del Centro Histórico, romper la desigualdad y propiciar la transformación hacia una mejor calidad de vida de sus habitantes.

Dunia Ludlow
 Coordinadora General
 de la Autoridad del Centro Histórico

COORDINACIÓN INSTITUCIONAL Y MEJOR GESTIÓN



COORDINACIÓN INSTITUCIONAL Y MEJOR GESTIÓN

COORDINACIÓN DE MESAS DE TRABAJO INTERINSTITUCIONALES

LA AUTORIDAD DEL CENTRO HISTÓRICO (ACH) tiene entre sus actividades principales las de concentrar y coordinar las atribuciones del Gobierno de la Ciudad de México (GobCDMX), las alcaldías y el Gobierno Federal, a fin de garantizar la eficiencia de los servicios públicos, proteger el gran patrimonio cultural que existe en la zona y promover la construcción de una ciudadanía respetuosa de la ley, que vive, trabaja, disfruta y protege el Centro Histórico.

Para cumplir esta tarea, la ACH instituyó las Mesas Interinstitucionales como principal instrumento de coordinación de los tres niveles de gobierno que concurren en el Centro Histórico de la Ciudad de México. En ellas, se convoca a las instituciones del GobCDMX, del Gobierno de México y de las Alcaldías Cuauhtémoc y Venustiano Carranza, para abordar problemas emergentes, construir o afinar estrategias de trabajo conjunto con las cuales darle solución, informar sobre las acciones realizadas y evaluar la efectividad de las mismas.

Debido a la variedad de temas que se abordan e instituciones que participan, se organizan dos Mesas Interinstitucionales: por un lado, la Mesa de Reordenamiento y, por el otro, la Mesa de Infraestructura y Obras. Entre agosto del 2020 y diciembre del 2021 se han realizado 111 Mesas Interinstitucionales.

La Mesa de Reordenamiento se celebra semanalmente, los martes a las 09:00 horas.

Cuenta con la participación de 27 instituciones, entre dependencias del GOBCDMX, las Alcaldías Cuauhtémoc y Venustiano Carranza y las cámaras empresariales. Su objetivo es resolver temas de seguridad, uso indebido del espacio y la vía pública, ruido, personas en situación vulnerable, eventos y cualquier tipo de uso y comportamiento humano que pueda dañar la convivencia y dinamismo del Centro Histórico. Entre agosto del 2020 y diciembre del 2021, se han llevado a cabo 74 sesiones, en las cuales se han atendido 364 de 397 turnos, para una efectividad de 91.68%.

La Mesa de Infraestructura y Obras se celebra de manera quincenal, con la participación de 34 dependencias del GobCDMX, el Instituto Nacional de Antropología e Historia (INAH), el Instituto Nacional de Bellas Artes y Literatura (INBAL), la Comisión Federal de Electricidad (CFE), las Alcaldías Cuauhtémoc y Venustiano Carranza y Teléfonos de México (Telmex), así como empresas usuarias del subsuelo. Esta mesa da seguimiento al mantenimiento de la infraestructura del Centro Histórico, así como a la calidad y mejoramiento de los servicios urbanos. Entre agosto del 2020 y diciembre del 2021, se han llevado a cabo 37 ediciones, en las cuales se han atendido 252 de 257 turnos, reportando una efectividad del 98.05%.

INCENTIVOS AL USO HABITACIONAL

OTRO OBJETIVO DE LA ACH ES FOMENTAR EL USO habitacional de nuestra zona patrimonial. Por ello, entre sus facultades se encuentra la emisión de la Constancia de Uso Habitacional o Mixto para inmuebles localizados en el Perímetro “A”. Con ella, las personas propietarias y/o poseedoras de inmuebles catalogados como monumentos históricos o artísticos por el INAH o por el INBAL, tienen derecho a una reducción equivalente al 50%, respecto del Impuesto Predial.

En el primer trimestre del 2021 fueron de 57 mientras que en el año anterior 59 en el mismo periodo cerrando el año con 59 constancias. (se borra este párrafo por datos erróneos quedando como sigue)

Como se puede observar en los cuadros siguientes, las constancias emitidas por primera vez, durante el 2020 fueron 59, mientras que este año 2021 fueron 23.

Entretanto, se han realizado 23 trámites de primera vez y 41 actualizaciones de constancias hasta diciembre del 2021; la actualización de constancias se lleva cada dos años, por esa razón, las cifras del 2021 son menores con respecto a las del 2020; en total se entregaron 64 constancias (entre nuevas y actualizadas).

Al cierre de este año 2021, la Autoridad del Centro Histórico ha entregado 2,401 líneas de pago.

NÚMERO DE CONSTANCIAS DE USO HABITACIONAL O MIXTO EMITIDAS POR PRIMERA VEZ POR CUATRIMESTRE, 2020-2021

AÑO	PRIMER TRIMESTRE	SEGUNDO TRIMESTRE	TERCER TRIMESTRE	CUARTO TRIMESTRE	TOTAL
2020	59	0	0	0	59
2021	21	0	1	2	24

NÚMERO DE CONSTANCIAS DE USO HABITACIONAL ACTUALIZADAS POR CUATRIMESTRE, 2018-2021

EJERCICIO	PRIMER TRIMESTRE	SEGUNDO TRIMESTRE	TERCER TRIMESTRE	CUARTO TRIMESTRE	TOTAL
2018	2,350	85	46	0	2,481
2019	115	14	60	0	135
2020	2,290	0	0	0	2,290
2021	31	91	0	0	40

NÚMERO DE LÍNEAS DE PAGO EMITIDAS POR CUATRIMESTRE, 2020-2021

AÑO	PRIMER TRIMESTRE	SEGUNDO TRIMESTRE	TERCER TRIMESTRE	CUARTO TRIMESTRE	TOTAL
2020	2,347	0	0	0	2,347
2021	2,093	183	45	77	2,389

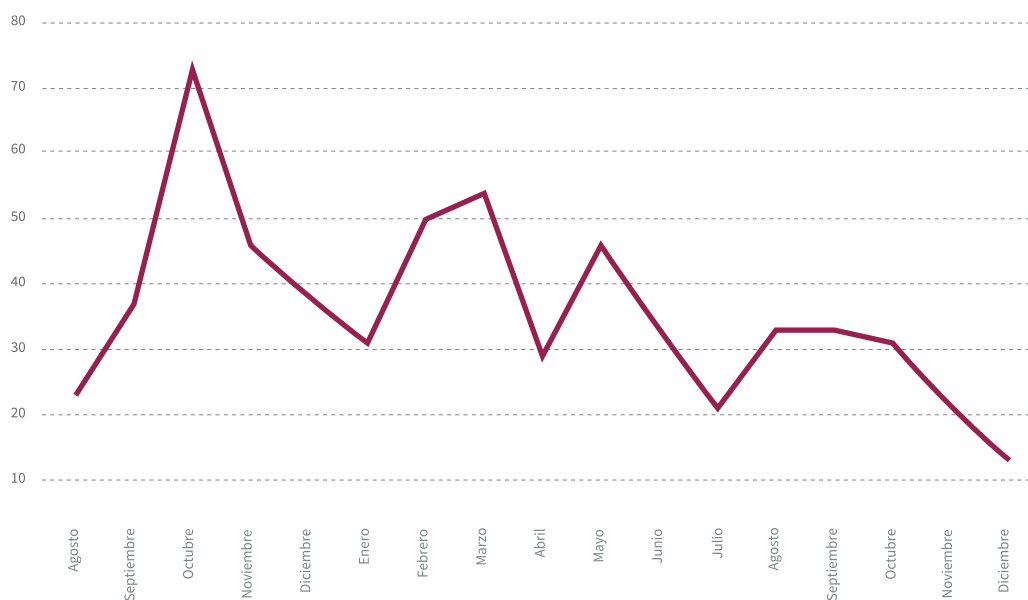
SEGURIDAD Y ESTADO DE DERECHO

UNO DE LOS PRINCIPALES INDICADORES ES LA REMISIÓN DE PERSONAS AL MINISTERIO PÚBLICO (MP), DE PRESUNTOS CULPABLES DE COMETER UN DELITO.

Como se puede observar en las policías que actúan en el Centro Histórico se ha man-

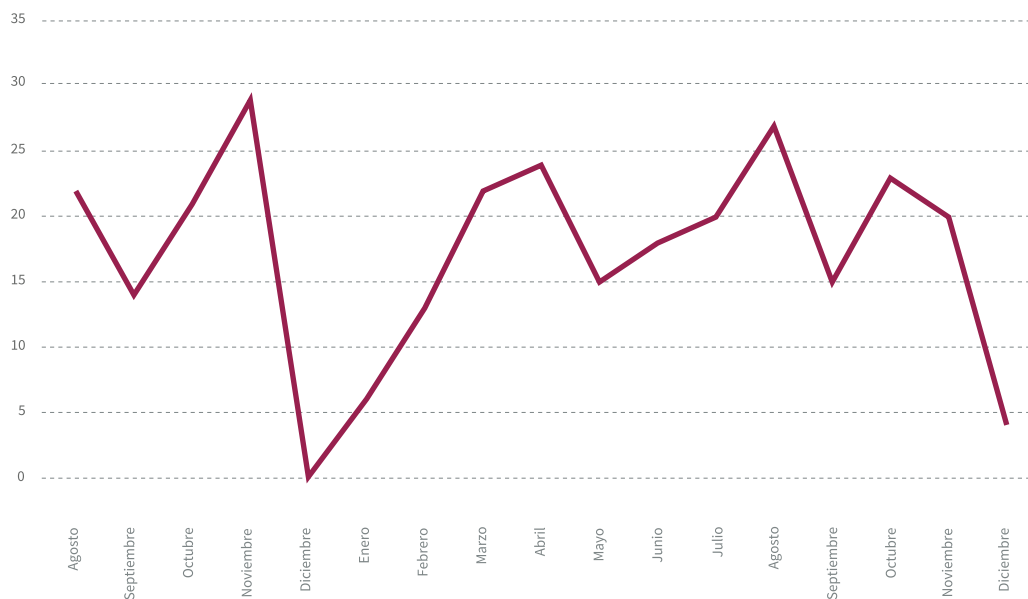
tenido estable, promediando 32 remisiones por parte de la Policía Preventiva (PP) y 17 por parte de la Policía Auxiliar (PA) en lo que va del año.

1. REMISIONES AL MINISTERIO PÚBLICO HECHAS POR POLICÍA PREVENTIVA



Una tendencia similar se observa en el caso de las remisiones al MP realizadas por la Policía Auxiliar.

2. REMISIONES AL MINISTERIO PÚBLICO HECHAS POR POLICÍA AUXILIAR

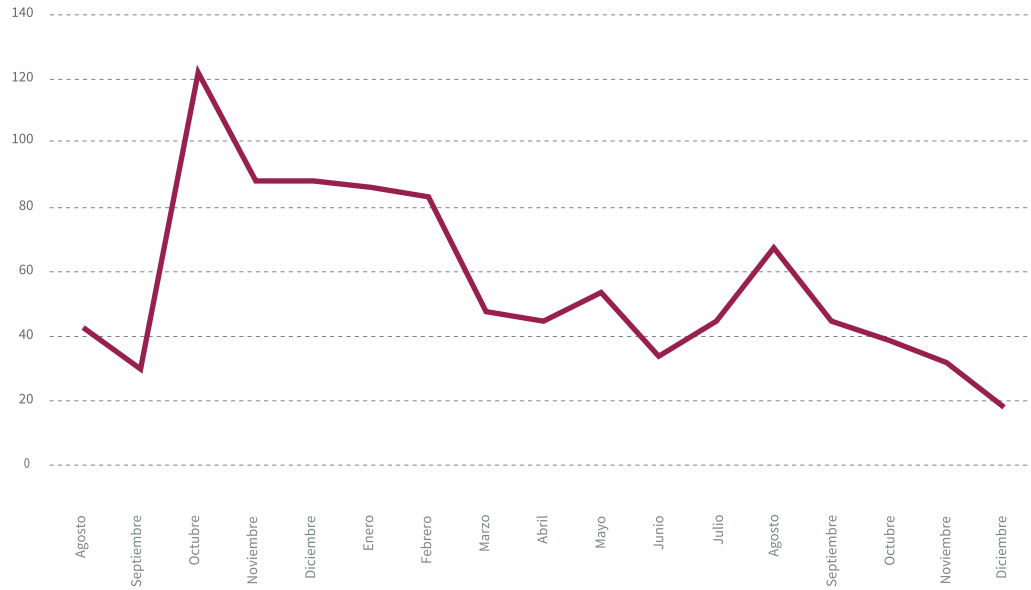


Las remisiones al Juzgado Cívico están vinculadas a faltas administrativas, tales como realizar venta en lugares prohibidos, obstruir, ingerir bebidas alcohólicas y alterar el orden principalmente.

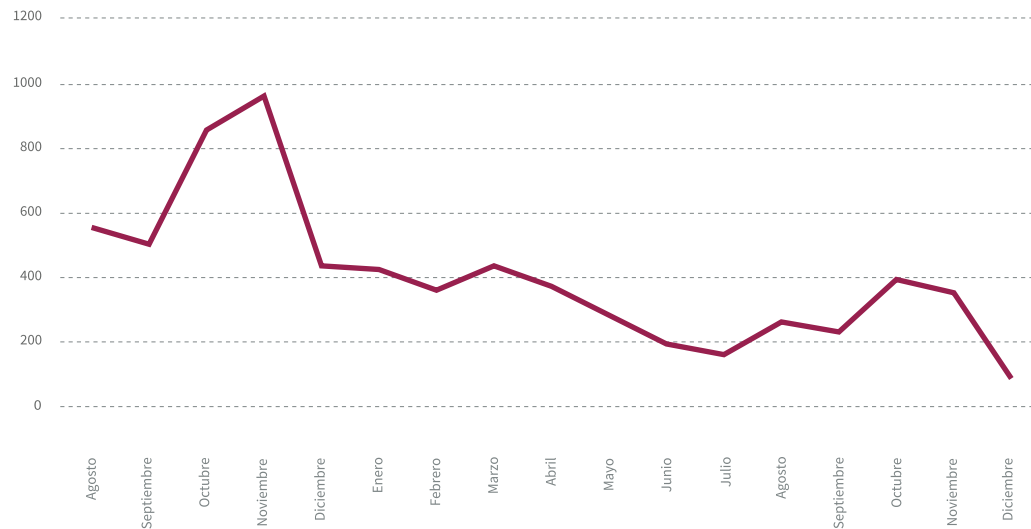
Como se observa en las gráficas siguientes, a partir de abril, PP tuvo un repunte en sus remisiones, pasando de 45 a 68 en agosto ; sin

embargo, hacia el fin de año, ha mantenido una reducción hasta llegar a 18 remisiones en diciembre. Por su parte, PA también tuvo un ligero aumento en sus remisiones, pasando de 201 en mayo a 314 en agosto; a su vez, reporta una tendencia a la baja, cerrando con 85 en diciembre.(dato al 15 de diciembre)

3. REMISIONES AL JUZGADO CÍVICO HECHAS POR POLICÍA PREVENTIVA



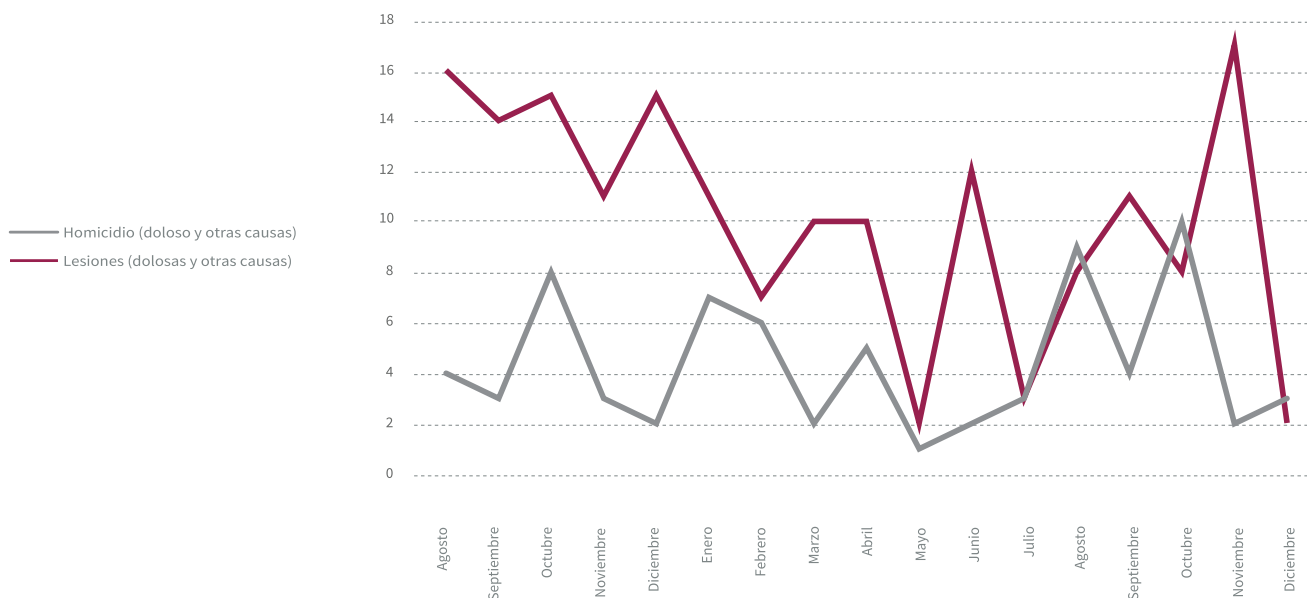
4. REMISIONES AL JUZGADO CÍVICO HECHAS POR POLICÍA AUXILIAR



El caso de las denuncias presentadas ante la Fiscalía General de Justicia, luego de la reactivación económica y cambio de semáforo epidemiológico, a partir de julio los robos tuvieron una disminución de 61 a 24 en

diciembre, mientras que los homicidios y lesiones se mantuvieron en la misma tendencia, que se refleja al cierre del 2021. (dato al 15 de diciembre)

SEGÚN TIPO DE DELITO 5. DENUNCIAS PRESENTADAS ANTE LA FISCALÍA GENERAL DE JUSTICIA



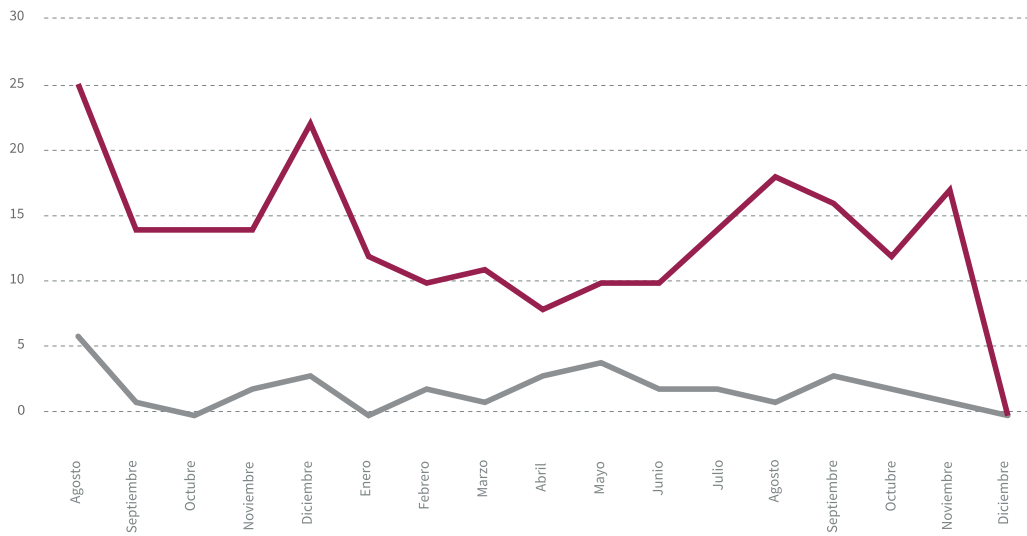
Una tendencia similar se observa en el caso de las denuncias presentadas a través de la línea de seguridad del Consejo Ciudadano para la Seguridad Pública y la Justicia Penal, las cuales llegaron a 22 en diciembre del 2020 y a diciembre de este año a 17. Mientras que la actividad delictiva reportada al Consejo se ha mantenido en 2 reportes en promedio.

Se han establecido estrategias para combatir y prevenir el delito; y durante estos últimos dos años hemos visto cómo ha disminuido las remisiones al MP en un 35% por parte de la PA y un 67% por parte de la PP. Así mismo, las remisiones al Juez Cívico por parte de PA

han disminuido de un 25%, mientras que un 12% por parte de PP.

Sin embargo, la inseguridad sigue encontrando caminos para reproducirse de manera exponencial. Es por ello que la participación ciudadana es crucial en ese sentido, además de trabajar de manera coordinada e interinstitucional con todos los niveles de gobierno para combatir y prevenir de manera eficaz el delito, por lo que para que una sociedad sea corresponsable es necesario establecer condiciones y relaciones de confianza recíproca, de ahí que se ponga en primer lugar la protección de las personas.

6. REPORTES RECIBIDOS POR EL CONSEJO CIUDADANO, SEGÚN TIPO DE DELITO



INCIDENCIAS DE PROTECCIÓN CIVIL

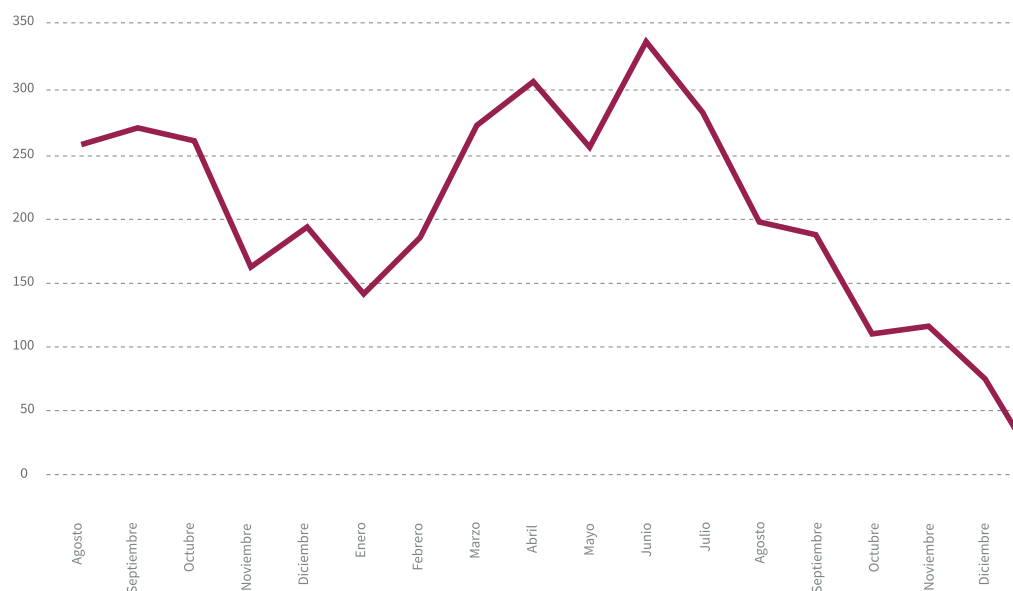
DE MANERA SIMILAR, LAS LLAMADAS DE AUXILIO, las solicitudes de alarmas, los cortos circuitos y en general los reportes por incidentes de protección civil han tenido variaciones mien-

tras que en junio del presente llegaron a 335 reportes el mes pasado disminuyeron casi la mitad al pasar a 195 incidentes.

NÚMERO DE INCIDENCIAS DE PROTECCIÓN CIVIL POR MES, AGOSTO 2020-DICIEMBRE 2021

MES	INCIDENCIAS
Agosto	255
Septiembre	268
Octubre	258
Noviembre	160
Diciembre	191
Enero	139
Febrero	183
Marzo	270
Abril	304
Mayo	253
Junio	335
Julio	280
Agosto	195
Septiembre	185
Octubre	108
Noviembre	114
Diciembre	73
TOTAL	3571

7. REPORTES RECIBIDOS POR INCIDENCIAS DE PROTECCIÓN CIVIL



El comportamiento de algunas de ellas como las llamadas de auxilio, las solicitudes de alarmas y los cortocircuitos también tiene un comportamiento variable.

Por ejemplo, mientras que en junio del presente llegaron a 335 reportes, en diciembre disminuyeron a 73 reportes. (dato al 15 de diciembre)

TRÁNSITO VEHICULAR Y MOVILIDAD

EN CONCORDANCIA CON LOS INDICADORES ANTERIORES, las infracciones de tránsito también reflejaron en este año un incremento alcanzando su punto más alto en abril sin embargo se ha visto un decremento a partir del mes de julio cerrando este mes de diciembre con 279, en tanto los inmovilizadores también presentaron un incremento a mediados de año con 1049 y disminuyeron a 440 en diciembre. (dato al 15 de diciembre)

El apoyo de la Secretaría de Seguridad Ciudadana (SSC)-Tránsito ha sido de crucial importancia para la recuperación de calles y de movilidad en el Centro Histórico de la Ciudad de México.

Las infracciones se deben, principalmente, a que vehículos y motocicletas se estacionan en lugares prohibidos, obstruyen las ciclovías o transitan por el carril confinado del Metrobús. Los infractores suelen justificar este comportamiento por las obras que se realizan en diversas calles del Centro Histórico, que les hacen buscar alternativas de estacionamiento en vías principales o buscar atajos para evitar los desvíos que se hacen por dichas obras.

Con la reapertura de las actividades del Centro Histórico, se ha incrementado la afluencia de visitantes y trabajadores, lo que ocasiona que exista más afluencia en las calles. Un indicador de esta situación es el número de usuarios de la línea 4 del Metrobús.

Mientras en marzo y abril del 2020 hubo una caída de usuarios, a partir de junio del 2021 se reportó un incremento importante. Para atender la demanda, se incrementó la oferta de unidades, cerrando el año en diciembre con un total de 78 unidades de lunes a sábado y 39 en domingo en la línea 4.

Así mismo, se siguen liberando los puntos conflictivos que evitan su libre circulación alcanzando hasta una velocidad de 12km a mediados del año, sin embargo, debido a que en diciembre se incrementa el CVP, se está cerrando el año con un 7.4km lo que resulta un poco difícil para alcanzar la meta de velocidad de 15km, con lo cual se lograría una mejor eficiencia en el servicio. (dato al 15 de diciembre)

ACCIONES PARA ABATIR EL RUIDO

EN ESTE TERCER AÑO SE CONTINUARON CON LAS acciones para abatir los niveles de ruido que se registran en el Centro Histórico. Durante el 2021 se han llevado acciones en conjunto con la Secretaría del Medio Ambiente (Sedema) para disminuir el ruido en diferentes establecimientos como: Outlet Deportes (Mesones 123), Trendy Accesories (Tacuba 69), Tortas la Casona (Seminario 10), Churros y Café (Pino Suárez 20), Restaurante “Rinconada” (Rinconada de Jesús 15), tienda de tatuajes Tatuajes Illary (Madero 71) y San Jerónimo 138, principalmente.

Además, se ha llevado a cabo una estrategia persuasiva para que los comercios regulen el ruido ambiental de sus locales. Durante el periodo de este informe, se han entregado 221 cartas invitación (dato al 15 de diciembre), con las cuales se ha creado conciencia en los locatarios -incluso en calles con alta presencia del comercio informal- y se ha visto una disminución de reportes y quejas vecinales en la red de Vecinos Interesados en la Preservación del Patrimonio y la Seguridad Ciudadana (VIPSSC) de reportes por ruido en las calles del Centro Histórico.

Así mismo, a finales de este año se han realizado recorridos con la Procuraduría Ambiental y del Ordenamiento Territorial (Paot), Secretaría del Medio Ambiente (Sedema), Secretaría de Gobierno (Secgob) y ssc-Preventiva, para concientizar a locatarios de las zonas de Regina, San Jerónimo, donde se apercibieron diversos bares por rebasar los límites permitidos por la norma, en específico, el local que cuenta con venta de artículos navideños ubicado en San Jerónimo 138.

Además, se sensibilizó a los propietarios, responsables y trabajadores de los establecimientos, para crear conciencia en torno a esta problemática que aqueja a nuestros vecinos, contando con su compromiso para no volver a incurrir en estas faltas y entregando 24 apercibimientos personalizados.

PERSONAS EN SITUACIÓN DE CALLE

SE LE HA DADO PUNTUAL SEGUIMIENTO A LOS campamentos que se ubican en diferentes plazas y calles del Centro Histórico, con diferentes intervenciones para poder canalizar a las personas que habitan en dichos lugares como

como son: Plaza Santísima, Calle Soledad, calle San Jerónimo, calle Violeta, Avenida Vidal Alcocer, Plaza La Conchita, calle Zarco y Mercado 2 de abril, principalmente.

En el 2021, se realizaron 7,743 identificaciones de personas, de las cuales 7,059 fueron hombres y 774 mujeres y se realizaron 1,224 traslados de personas al Centro de Valoración y Canalización. (este párrafo se elimina y se supe por el siguiente)

De enero a diciembre del 2021, se realizaron 11,460 identificaciones de personas, de las cuales 10,446 fueron hombres y 1,014 mujeres. Así mismo durante todo este año se han logrado 1,348 traslados de personas al Centro de Valoración y Canalización. (dato al 15 de diciembre)

Entre las acciones realizadas por la Secretaría de Inclusión y Bienestar Social (Sibiso), destacan los recorridos que diariamente realiza su personal para sensibilizar y tratar de canalizar a las personas que se encuentran en situación de calle, se logra que muchas de ellas acepten ir a los albergues con los que cuenta.

Además, promueve el acceso a una buena alimentación, invitándolos a acudir a los diferentes comedores sociales y fomenta medidas sanitarias de especial cuidado ante la emergencia sanitaria provocada por la Covid-19. Entre estas últimas, destacan las pláticas de sensibilización y las campañas para tener una buena higiene, así como de revisión de síntomas o tomas de temperatura.

Ante la emergencia sanitaria, fue necesario redoblar la coordinación interinstitucional y ampliar la cobertura a favor de las personas en situación de calle, a fin de ofrecerles información sobre la gravedad y principales formas de contagio, así como brindarles insumos básicos pero efectivos para proteger la diseminación del virus.

En torno a la sintomatología, se ofrecen espacios habilitados y se da aviso a la Secretaría de Salud, para que se les puedan realizar pruebas. En caso de confirmarse algún caso de Covid-19, se les brinda atención en los Centros de la Jurisdicción Sanitaria correspondiente. Así mismo, mediante Jornadas de Salud, se les invita a pláticas informativas donde se explican los riesgos y formas de cuidado, proporcionando gel y sanitizando espacios.

En el periodo comprendido en este informe, el Instituto de Atención a Personas Prioritarias (AIPP) visitó 7,297 puntos de encuentro o estancia de grupos vulnerables, en los cuales realizó las siguientes acciones:

**NÚMERO DE ACCIONES REALIZADAS POR EL IAPP, SEGÚN TIPO,
EN EL CENTRO HISTÓRICO DE LA CIUDAD DE MÉXICO, AGOSTO 2020-DICIEMBRE 2021**

ACCIONES	CANTIDAD
Puntos visitados	7,297
Porciones de gel	43,835
Sanitización del espacio	7,297
Folletos entregados	18,048
Cartel	3,472
Pláticas Informativas	7,291
Toma de temperatura	43,840

A FAVOR DE LA IGUALDAD DE GÉNERO Y CONTRA LA DISCRIMINACIÓN

LA ACH HA REALIZADO DIVERSAS ACCIONES PARA mostrarse a favor de la igualdad de género y contra la discriminación. Por ejemplo, nos unimos a la celebración del Día Internacional contra la Homofobia, la Transfobia y la Bifobia, conmemorado el 17 de mayo, iluminando la fachada de nuestra sede y emitiendo un banner en nuestras redes.

Además, en las instalaciones de la Autoridad del Centro Histórico (Argentina 8) se realizan acciones positivas como la instalación de un lactario para las trabajadoras y las mujeres que deseen utilizarlo. Hasta la actualidad, sigue brindando atención a las personas que así deseen usarlo. También fomentamos la equidad de género y luchamos contra la discriminación acompañados de la población del Centro Histórico.

La ACH llevó dos actividades a predios y plazas públicas de nuestra zona patrimonial: las Tertulias Violeta y las Lunas del Centro Histórico.

Las Tertulias Violeta son una actividad para mujeres que lleva a cabo la ACH en conjunto con la Secretaría de Mujeres. Desde el 18 de marzo se han realizado 7 Tertulias Violeta, a las que han asistido 66 mujeres.

Su objetivo es fomentar la equidad de género, a través de una plática informal entre mujeres que abordan temas como los derechos de las mujeres y la construcción de una vida libre de violencia, entre otros. Para ello, al inicio de la tertulia, las facilitadoras explican el

concepto de tertulia y se presentan ante todas las participantes, a quienes se les pide realizar lo mismo. Después, se realiza una breve ronda de debate sobre lo que ha significado la emergencia sanitaria por el Covid-19 en la vida de las asistentes y las facilitadoras. Jornada.

Tras resaltar las dificultades que ha significado para el género femenino, las facilitadoras distribuyen una lectura breve que concentre el tema de la sesión, que puede ir desde La Declaración de los Derechos de las Mujeres escrita por la revolucionaria francesa Olympe de Gouges o algunos artículos de la Ley General de Acceso de las Mujeres a una Vida Libre de Violencia.

Cada una de las participantes lee un fragmento y las facilitadoras guían la interpretación del texto para promover entre las asistentes la contextualización y apropiación de la información, a través de situaciones cercanas a las mujeres que ejemplifiquen lo que aparece en la lectura. Al finalizar la lectura guiada, las facilitadoras concientizan a las mujeres sobre el esfuerzo que ha significado la consecución de esos derechos y el trabajo que resta por hacer para su mantenimiento y cumplimiento.

Finalmente, brindan información sobre mecanismos e instancias gubernamentales que pueden asistir a las mujeres en caso de una emergencia o una situación que vulnere sus derechos.

La Luna Centro Histórico es un otro proyecto conjunto de la Autoridad del Centro Histórico y la Secretaría de las Mujeres que, para celebrar el Día Naranja o Día Internacional para la Eliminación de la Violencia Contra la Mujer, opera mensualmente los días 25 del 2021, en República de Argentina No. 8, colonia Centro.

En las once ediciones de la LUNA Centro Histórico, las compañeras de Semujeres han brindado 66 atenciones y han llevado a cabo actividades lúdicas de divulgación sobre la equidad de género con 259 participantes.

Se trata de un espacio que brinda tanto

asesoría como acompañamiento psicológico y jurídico a mujeres que viven cualquier tipo de violencia. Asimismo, brinda información y orientación en temas como derechos sexuales y reproductivos, Interrupción Legal del Embarazo (ILE) y desarrollo económico.

Las compañeras de la Luna Centro Histórico cuentan con un nuevo modelo de atención que identifica el nivel de riesgo en el que se encuentran las mujeres que solicitan atención por primera vez y que permite el fortalecimiento emocional de las usuarias, para lograr su autonomía física y emocional



Luna Centro Histórico

TRANSPARENCIA Y PROTECCIÓN DE DATOS PERSONALES

LA AUTORIDAD DEL CENTRO HISTÓRICO RECIBIÓ un total de 374 solicitudes de acceso a la información pública, de las cuales 359 han sido atendidas (96%); a la fecha del presente informe, 9 solicitudes se encuentran pendientes de atención (3%), y 6 fueron prevenidas (1%). Se recibieron 8 solicitudes de acceso, rectificación, cancelación u oposición de datos personales, el total (ocho) fueron improcedentes.

Derivado de la respuesta emitida a las 359 solicitudes de acceso a la información pública, se interpuso ante el Instituto de Transparencia, Acceso a la Información Pública, Protección de Datos Personales y Rendición de Cuentas de la Ciudad de México (INFOCDMX), un (1) recurso de revisión, mismo que se atendió en todas sus etapas procesales, dando el debido cumplimiento a lo ordenado por el Órgano Garante.

Por lo que respecta al Comité de Transparencia, se realizaron seis sesiones ordinarias, en las cuales se abordaron los siguientes asuntos:

SESIONES ORDINARIAS DEL COMITÉ DE TRANSPARENCIA. AGOSTO 2020-DICIEMBRE 2021

SESIÓN	FECHA	ASUNTOS APROBADOS
Tercera ordinaria	03 de diciembre de 2020	<p>Aprobación de la integración formal del Comité de Transparencia de la Autoridad del Centro Histórico, conforme a la normatividad de la materia y al Lineamiento Técnico para la Instalación y Funcionamiento de los Comités de Transparencia de la Ciudad de México.</p> <p>Clasificación de la información en su modalidad de confidencial y aprobación de versión pública de documentación a entregar para dar respuesta a solicitudes de acceso a la información pública.</p> <p>Presentación del Acuerdo de Creación del Sistema de Datos Personales para el Registro de Usuarios y Proveedores de Dispositivos de Alarmas en el Centro Histórico de la Ciudad de México.</p> <p>Presentación del resumen ejecutivo de solicitudes de acceso a la información pública y datos personales (SICRESI), correspondiente al tercer trimestre de 2020.</p> <p>Se dio a conocer el reconocimiento otorgado a la Autoridad del Centro Histórico, en el marco de la “Primera y Segunda Reunión Virtual de la Red de Protección de Datos Personales 2020”.</p> <p>Aprobación del Calendario de Sesiones Ordinarias del Comité de Transparencia para el ejercicio 2021.</p> <p>Presentación de los Reportes del estado que guardan las solicitudes de acceso a la información pública y de datos personales, ante el Órgano Interno de Control, correspondiente a los meses de marzo a noviembre de 2020, así como los recursos de revisión.</p>
Cuarta Ordinaria	17 de diciembre de 2020	<p>Presentación del Programa Anual de Capacitación en materia de transparencia, rendición de cuentas y protección de datos personales de la Autoridad del Centro Histórico 2021.</p> <p>Presentación de los reportes del estado que guardan las solicitudes de información pública y protección de datos personales, correspondiente a los meses de enero y febrero de 2021, ante el Órgano Interno de Control, así como los recursos de revisión.</p> <p>Presentación del resumen ejecutivo del Reporte SICRESI, correspondiente al periodo del 1 de enero al diciembre de 2020.</p> <p>Presentación del Informe Anual en materia de Datos Personales, ejercicio 2020.</p>
Primera Ordinaria	25 de marzo de 2021	<p>Presentación del Formato de Detección de Necesidades de Capacitación de la Autoridad del Centro Histórico 2021.</p> <p>Presentación de la publicación en la Gaceta Oficial de la Ciudad de México de días inhábiles de la Unidad de Transparencia, correspondientes al ejercicio 2021 y 2022.</p> <p>Presentación de los reconocimientos otorgados a la Autoridad del Centro Histórico en materia de capacitación, por los trabajos realizados en 2019.</p>

SESIONES ORDINARIAS DEL COMITÉ DE TRANSPARENCIA. AGOSTO 2020-DICIEMBRE 2021

SESIÓN	FECHA	ASUNTOS APROBADOS
Segunda Ordinaria	24 de junio de 2021	Clasificación de información en su modalidad de confidencial y aprobación de la versión pública, para dar respuesta a la solicitud de acceso a la información pública 0327000003021.
		Clasificación de información en su modalidad de reservada, para dar respuesta a la solicitud de acceso a la información pública 0327000004121.
		Presentación del informe ejecutivo del Reporte SICRESI, correspondiente al primer trimestre de 2021. Presentación del Acuerdo 0147/SO/24-03/2021, aprobado por el InfoCDMX, mediante el cual se informa los Lineamientos Técnicos para publicar, homologar y estandarizar la información de las obligaciones establecidas en el Título Quinto de la Ley de Transparencia, Acceso a la Información Pública y Rendición de Cuentas de la Ciudad de México.
		Presentación de los Criterios para la obtención de los reconocimientos en materia de capacitación 2021, emitidos por la Dirección de Capacitación del InfoCDMX.
Tercera Ordinaria	23 de septiembre de 2021	Clasificación de información en su modalidad de confidencial y elaboración en versión pública de documentación a entregar como respuesta a diversas solicitudes de acceso a la información pública. Designación por parte del Órgano Interno de Control en la Secretaría de Gobierno de la Ciudad de México, de los enlaces suplentes que se integran al Comité de Transparencia de la Autoridad del Centro Histórico.
		Presentación del resumen ejecutivo del sistema de reportes estadísticos de solicitudes de información pública y de datos personales (SICRESI), correspondiente al periodo del segundo trimestre de 2021.
Cuarta Ordinaria	16 de diciembre de 2021	Aprobación del calendario de sesiones ordinarias del Comité de Transparencia para el ejercicio 2022. Presentación del oficio MX09.INFOCDF/DEAEE/11.9/475/2021 mediante el cual la Dirección de Estado Abierto, Estudios y Evaluación del InfoCDMX, comunica la suspensión temporal de la entrega temporal de los reportes de solicitudes de acceso a la información pública y solicitudes ARCO, a través del SICRESI.
		Presentación del oficio MX09.INFOCDF/DEAEE/11.9/475/2021 mediante el cual la Dirección de Estado Abierto, Estudios y Evaluación del InfoCDMX, comunica la suspensión temporal de la entrega temporal de los reportes de solicitudes de acceso a la información pública y solicitudes ARCO, a través del SICRESI. Resumen del estado que guardan las solicitudes de acceso a la información pública y de datos personales, conforme a datos procesados por el Sistema SISAI 2.0 de la Plataforma Nacional de Transparencia.

Se informa el Índice de Cumplimiento a Obligaciones de Transparencia, después de que la Dirección de Evaluación del InfoCDMX realizó la Tercera Evaluación de Transparencia 2020, sobre la información publicada del

ejercicio 2019 en el Portal de Internet de la Autoridad del Centro Histórico y de la Plataforma Nacional de Transparencia del Sistema de Portales de Obligaciones de Transparencia:

EVALUACIÓN DE TRANSPARENCIA INFOCDMX

EVALUACIÓN	PERIODO EVALUADO	ÍNDICE GLOBAL DE OBLIGACIONES DE TRANSPARENCIA (PORTAL INSTITUCIONAL)	ÍNDICE GLOBAL DE OBLIGACIONES DE TRANSPARENCIA (PLATAFORMA NACIONAL)	ÍNDICE GLOBAL DE OBLIGACIONES DE TRANSPARENCIA
Tercera evaluación vinculante 2019	Respecto a recomendaciones y observaciones Primera Evaluación 2019	100	100	100

Después de haber dado cumplimiento a los criterios emitidos por la Dirección de Capacitación del Infocdmx, se obtuvieron los Reconocimientos “100% Capacitado” y “Comité de Transparencia y Unidad de Transparencia 100% Capacitados” para la Autoridad del Centro Histórico, ejercicio 2020; remitidos por el citado Instituto a través del oficio INFO-DF/6DCCT/9.3/14.1/188/2021, de fecha 2 de agosto de 2021.

Asimismo, a través de correo institucional enviado el 14 de diciembre de 2021, la Dirección de Capacitación para la Cultura de la Transparencia, la Protección de Datos Personales y Rendición de Cuentas del InfoCDMX, hizo de conocimiento a la Unidad de Transparencia de la Autoridad del Centro Histórico, que se cumplió con la capacitación de las personas servidoras públicas que conforman la estructura de este Sujeto Obligado, en los temas de “Introducción a la Ley de Transparencia, Acceso a la Información Pública y Rendición de Cuentas de la Ciudad de México” e “Introducción a la Protección de Datos Personales en Posesión de Sujetos Obligados de la Ciudad de México”, así como haber cumplido con los requisitos establecidos en dichos requisitos Criterios para obtener la vigencia del Reconocimiento en materia de capacitación

“100% Capacitado” 2021.

En ese mismo tenor, mediante correo institucional remitido el 14 de diciembre de 2021, la Dirección de Capacitación para la Cultura de la Transparencia, la Protección de Datos Personales y Rendición de Cuentas del InfoCDMX, informó a la Unidad de Transparencia de la Autoridad del Centro Histórico, que se cumplió con la capacitación de las personas servidoras públicas que integran el Comité de Transparencia y la Unidad de Transparencia de este Sujeto Obligado, en los temas de “Introducción a la Ley de Transparencia, Acceso a la Información Pública y Rendición de Cuentas de la Ciudad de México”, “Introducción a la Protección de Datos Personales en Posesión de Sujetos Obligados de la Ciudad de México” y uno de los talleres especializados que imparte el InfoCDMX, así como haber cumplido con los requisitos establecidos en dichos Criterios para obtener la vigencia del Reconocimiento en materia de capacitación “Comité de Transparencia y Unidad de Transparencia 100% Capacitados” 2021.

Comunicando en ambos casos que, la fecha para la entrega del reconocimiento y logística del evento, se informará oportunamente.

REPORTES SICRESI ENTREGADOS POR PERIODO

PERIODO	REPORTE SICRESI
Julio - Septiembre 2020	Reporte entregado el 12 de octubre de 2020
Enero - Diciembre 2020	Reporte entregado el 22 de enero de 2021
Enero - Marzo 2021	Reporte entregado el 15 de abril de 2021
Abril - Junio 2021	Reporte entregado el 30 de julio de 2021
Julio - Septiembre 2021	Mediante oficio MX09.INFO-DF/DEAEE/11.9/475/2021, enviado el 25 de octubre de 2021 por la Dirección de Estado Abierto, Estudios y Evaluación del Instituto de Transparencia, Acceso a la Información Pública, Protección de Datos Personales y Rendición de Cuentas de la Ciudad de México, se informó a la Autoridad del Centro Histórico la suspensión temporal de la entrega de los reportes de solicitudes de acceso a la información pública y solicitudes ARCO, a través del Reporte SICRESI.
Octubre - Diciembre 2021	Posterior al 31 de diciembre de 2021, la Unidad de Transparencia de la Autoridad del Centro Histórico estará en posibilidad de poseer la información fidedigna para procesar el Reporte SICRESI relativo al periodo correspondiente; a reserva de que el InfoCDMX determine continuar con la suspensión de la entrega del mismo.

SERVICIOS URBANOS

REPARACIÓN DE DESPERFECTOS EN LA INFRAESTRUCTURA

EL CENTRO HISTÓRICO DEMANDA UNA VIGILANCIA y atención permanente de los desperfectos de la infraestructura urbana, pues algunos pueden poner en riesgo la integridad física o la vida de las personas. Estas labores se llevan a cabo con la participación de las y los vecinos, que reportan las incidencias, así como del gobierno central y de las alcaldías, que monitorean el funcionamiento de los servicios y reparan las descomposturas. Se trata de

trabajos como reposición de tapas de registro rotas, retiro y reparación de bolardos, arreglo de banquetas, retiro de mobiliario urbano obsoleto, entre otras cosas. En este periodo se realizaron 4 mil 598 reparaciones de este tipo.

Así mismo la Autoridad del Centro Histórico ha retirado 2,599 m2 de grafiti en el período de agosto de 2020 a diciembre de 2021.

NÚMERO DE INCIDENCIAS ATENDIDAS POR LA AUTORIDAD DEL CENTRO HISTÓRICO, POR MES, AGOSTO 2020-DICIEMBRE 2021

MES	INCIDENCIAS ATENDIDAS
Agosto	431
Septiembre	289
Octubre	185
Noviembre	510
Diciembre	259
Enero	227
Febrero	191
Marzo	119
Abril	158
Mayo	521
Junio	104
Julio	393
Agosto	289
Septiembre	167
Octubre	343
Noviembre	412
Diciembre	123
TOTAL	4,598

REFORESTACIÓN Y MANTENIMIENTO DE ÁREAS VERDES

LA SECRETARÍA DEL MEDIO AMBIENTE (SEDEMA) reforestó las jardineras de Pensador Mexicano, Mina, Santa Veracruz, Riva Palacio y Av. Hidalgo en la colonia Santa María la Redonda, sembró 7 árboles duraznillo, 17 árboles astronómica, 25 plantas plumería y 1,249 plantas agapando, dando un total de 1,298 unidades.

También sembró 4 árboles astronómica en Callejón de Mesones y Regina. reforestó 34 macetones: 12 en República de Guatemala, 10 en República de Brasil y 12 en Riva Palacio.

En la época de estiaje se organizó el riego de las diferentes áreas ajardinadas existentes con las diversas dependencias que intervienen en el Centro Histórico, para mantener vivas la mayoría de las plantas existentes.

La Dirección General de Servicios Urbanos y Sustentabilidad de la Secretaría de Obras (DGSUS-Sobse) atendió 20 de Noviembre, las espigas del Zócalo y los macetones del circuito de la Plaza de la Constitución.

Sedema realizó el riego de los árboles y jardineras de Regina y del Primer Callejón de Mesones. La Alcaldía Cuauhtémoc se encargó de Violeta, Riva Palacio, Galeana, Plaza Carlos Pacheco, Plaza Torres Quintero, Plaza Ciudadela, Plaza San Juan y San Juan de Dios. Los vecinos realizaron el riego de República de Guatemala y Motolinía.

La Autoridad del Centro Histórico se encargó de Plaza San Miguel, Plaza Loreto, Plaza Vizcaínas y Plaza Primo de Verdad y Ramos. En total, se reforestaron 210 m² y se regaron 24,000 m².

ALUMBRADO PÚBLICO

La atención del alumbrado público es una prioridad en el Centro Histórico, ya que su falta puede propiciar actividades delictivas. Se dio seguimiento puntual a las fallas que se presentaron por fenómenos meteorológicos o por causas atribuidas a fallas de la infraestructura existente. Como resultado, se logró una atención muy precisa, obteniendo los siguientes datos de atención de luminarias.

Entre agosto del 2020 y diciembre del 2021, se recibieron 308 reportes de falla de alumbrado público, de los cuales se atendieron 305 en tiempo y 3 fuera de tiempo. La eficiencia de atención durante este periodo fue del 99.02%.

MANTENIMIENTO A LA INFRAESTRUCTURA ELÉCTRICA

COMISIÓN FEDERAL DE ELECTRICIDAD

La infraestructura eléctrica es clave para el buen funcionamiento de las actividades del Centro Histórico. Por esta razón, el trabajo conjunto con la Comisión Federal de Electricidad (CFE) es fundamental y se ve reflejado en la atención rápida y puntual de cada reporte al que se le da seguimiento y en los trabajos permanentes de mantenimiento a su red, en el período de julio de 2020 a diciembre de 2021, la CFE atendió 1,387 desagües en sus bóvedas, 256 atenciones a fallas en suministro eléctrico, 90 tapas o registros de bóvedas reparadas y 212 mantenimientos que requirieron ruptura de banqueta o arroyo vehicular.

ALCALDÍA CUAUHTÉMOC

La alcaldía Cuauhtémoc también realizó trabajos de atención en materia de alumbrado público y otros servicios urbanos para el mejor disfrute del Centro Histórico. Con una atención rápida y eficiente a los reportes que se le enviaron, de julio de 2020 a diciembre de 2021 reparó 1,813 luminarias y podó 778 sujetos forestales, además, desazolvó 6,697 ml. de drenaje, 370 piezas de rejilla de piso y 575 coladeras.



Reparación de luminarias en el Centro Histórico.

ALCALDÍA VENUSTIANO CARRANZA

La alcaldía Venustiano Carranza realizó trabajos de mantenimiento de alumbrado y otros servicios en el Perímetro B del Centro Histórico que le corresponde. De julio de 2020 a diciembre de 2021, atendió 1,097 luminarias, podó 193 sujetos forestales, desazolvó 4,198 ml de drenaje y recolectó 35,651 m3 de residuos sólidos de tiraderos clandestinos.

DGSUS-SOBSE (ALUMBRADO PÚBLICO)

El área de Alumbrado Público de la DGSUS tiene a su cargo la mayor parte del alumbrado público del Centro Histórico y realiza un trabajo con una eficiencia superior al 98%. El 2% restante se atiende entre dos y cinco días, ya que su reparación requiere enfrentar la problemática del robo de cable. De julio de 2020 a diciembre de 2021, atendió 21,085 luminarias en el Centro Histórico.

NÚMERO DE REPORTES DE MANTENIMIENTO A LA INFRAESTRUCTURA ELÉCTRICA ATENDIDOS POR MES Y DEPENDENCIA, AGOSTO 2020-DICIEMBRE 2021

MES	DGSUS	ALCALDÍA CUAUHTÉMOC	ALCALDÍA VENUSTIANO CARRANZA
Agosto	2,691	82	113
Septiembre	1,408	181	75
Octubre	2,105	70	24
Noviembre	3,327	150	10
Diciembre	1,319	20	0
Enero	189	71	96
Febrero	394	133	84
Marzo	1,605	62	47
Abril	1,738	125	40
Mayo	736	181	93
Junio	898	62	83
Julio	945	244	63
Agosto	634	235	17
Septiembre	367	134	123
Octubre	447	15	0
Noviembre	2,208	33	50
Diciembre	77	15	20
TOTAL	21,085	1,813	1,097

NÚMERO DE BÓVEDAS ATENDIDAS, FALLAS EN EL SUMINISTRO ELÉCTRICO, REGISTROS REPARADOS Y REGISTROS SEPARADOS, POR MES, AGOSTO 2020-DICIEMBRE 2021

MES	BÓVEDAS ATENDIDAS	ATENCIÓNES DE FALLAS EN EL SUMINISTRO ELÉCTRICO ATENDIDAS	BÓVEDAS ATENDIDAS	BÓVEDAS ATENDIDAS
Agosto	66	9	6	39
Septiembre	106	11	0	7
Octubre	70	8	1	8
Noviembre	73	8	7	4
Diciembre	85	5	1	3
Enero	79	9	4	4
Febrero	64	11	3	7
Marzo	67	8	1	8
Abril	88	16	25	35
Mayo	48	17	4	19
Junio	59	19	8	23
Julio	120	26	14	23
Agosto	139	22	3	20
Septiembre	101	30	7	19
Octubre	110	21	3	9
Noviembre	70	26	2	10
Diciembre	42	10	1	4
TOTAL	1,387	256	90	212

MANEJO ADECUADO DE RESIDUOS GRASOS

TIRAR EL ACEITE AL DRENAJE SIN NINGUNA PREVISIÓN genera taponamientos y daños a las tuberías de drenaje, lo cual ocasiona encharcamientos, proliferación de fauna nociva y microorganismos que dañan la salud y generan malos olores, así como contaminación ambiental.

Para erradicar esta problemática en el Centro Histórico, en este tercer año, a partir del cambio de semáforo epidemiológico que permitía realizar los trabajos en campo, se continuó realizando el Programa para un adecuado manejo de residuos grasos de origen vegetal y /o animal, con las siguientes acciones estratégicas:

- Con acompañamiento de la Procuraduría Social de la Ciudad de México (PROSOC) se realizaron visitas de sensibilización a los habitantes de unidades habitacionales del Centro Histórico para concientizar sobre el adecuado desecho de residuos grasos y generar en la comunidad buenas prácticas para el desecho de aceites y grasas de origen vegetal y/o animal en: República de Chile 47 y 49, Montero 7, Paraguay 62, San Camilito 25, República de Perú 28, Libertad 21, Mesones 138, Fray Servando 142 y Nezahualcōyotl 136.
- Se colocaron infografías en las unidades habitacionales sobre el adecuado desecho de los aceites usados de origen orgánico.
- Se ubicaron sitios para posible instalación de contenedores recolectores en determinadas unidades habitacionales para establecer una logística de recolección para que el destino final de estos desechos grasos sea en la planta de biodiesel de la Central de Abastos.
- Promover la norma Ambiental NADF-AMBT-2015

LIMPIA DEL DRENAJE

LA LIMPIEZA DEL DRENAJE EN EL CENTRO HISTÓRICO es una acción realizada año con año, este trabajo es muy importante y se hace de forma periódica, el seguimiento al apoyo del Sistema de Aguas de la Ciudad de México (Sacmex) ha sido crucial para mantener funcionando con eficiencia todo el drenaje del Centro Histórico de la Ciudad de México.

De septiembre a diciembre de 2020, se realizó la segunda vuelta del programa de desazolve en el Centro Histórico donde se atendieron:

- 8,500 ml en atarjea,
- 175 pozos de visita,
- 70 rejillas de piso,
- 72 coladeras pluviales
- 610 ml de albañal

De enero a diciembre de 2021, se han realizado los siguientes trabajos de limpieza de drenaje:

- 2,675 ml en atarjea,
- 447 pozos de visita,
- 292 rejillas de piso,
- 352 coladeras pluviales
- 2,161 ml de albañal

DGSUS-SOS

La DGSUS-SOS se encarga de la limpieza integral del espacio público del Centro Histórico, en sus calles, plazas, corredores peatonales y corredores semipeatonales. Sus acciones consisten en barrido manual y mecánico, lavado de los diferentes espacios públicos, retiro de chicles, retiro de grafiti, de propaganda, colocación de cebos para control de plagas y limpieza en eventos.

De julio de 2020 a diciembre de 2021, ha recolectado 224,471 m³ de residuos sólidos, producto del barrido y recolección en tiraderos clandestinos; lavado 105,168,700 m² de plazas, calles y corredores; y colocado 82,657 cebos; además ha retirado 79,728 m² de grafiti, 192,883 chicles y 27,262 piezas de propaganda.

COMBATE AL GRAFFITI Y PROMOCIÓN DE LA EXPRESIÓN ARTÍSTICA

EL TRABAJO PERMANENTE DE LIMPIEZA DE GRAFFITI se ha visto reflejado en el espacio público del Centro Histórico. La ACH y la DGSUS-Sobse han logrado mantener limpias las fachadas y el mobiliario urbano dentro de este espacio.

Es importante señalar que, al iniciar esta administración en 2018, el 98% de los inmuebles estaba grafitado. Con la limpieza de estos poco más de 82 mil metros cuadrados, reparamos el daño que el grafiti causa a la imagen del Centro Histórico y a su memoria histórica.

METROS CUADRADOS DE LIMPIEZA DE GRAFFITI POR DEPENDENCIA Y POR MES, AGOSTO 2020-DICIEMBRE 2021

MES	ATENCIÓN DGSUS	ATENCIÓN ACH
Agosto	4,649	0
Septiembre	4,124	0
Octubre	4,432	0
Noviembre	11,185	0
Diciembre	1,188	0
Enero	2,703	902
Febrero	2,100.5	123
Marzo	4,884.5	0
Abril	5,181	57
Mayo	6,701	0
Junio	2,542.5	0
Julio	4,884.5	0
Agosto	2,057.5	1,253
Septiembre	13,631.5	0
Octubre	1,188	169
Noviembre	8,149	80
Diciembre	523.5	15
TOTAL	79,728.4 m ²	2,599 m ²



**PROGRAMA
DE OBRAS
DE INVERSIÓN PÚBLICA**



sence
UN SUEÑO DE NOVIA

PROGRAMA DE OBRAS DE INVERSIÓN PÚBLICA

El programa de Revitalización Integral del Centro Histórico es una estrategia de la Dra. Claudia Sheinbaum Pardo para mejorar la infraestructura pública y las calles de los perímetros A y B, así como para preservar su patrimonio y equipamiento urbano.

De agosto del 2020 a diciembre del 2021, se revitalizaron importantes zonas, avenidas y calles del Centro Histórico como Santa María la Redonda, el Eje Central, Paseo de la Reforma, Balderas, Zarco, República de Brasil, el Polígono de San Hipólito, Plaza José Martí, Plaza Solidaridad, República de Chile, San Ildefonso, Justo Sierra, 5 de Mayo y Tacuba, con una inversión de \$521,000,000 mdp.

ACCIONES EN 2020

REPÚBLICA DE BRASIL

La intervención pública en la calle República de Brasil es un compromiso con el patrimonio y la historia de la educación en nuestro país. A lo largo de esta vialidad se encuentran importantes recintos educativos, entre los que destacan la sede de la Secretaría de Educación Pública y la Antigua Escuela de Medicina, enclavada en lo que anteriormente fue el Barrio Universitario.

El Sistema de Aguas de la Ciudad de México (Sacmex) sustituyó y modernizó 893.00 ml de la tubería de agua potable y 965.00 ml de la tubería de drenaje, así como la construcción de accesorios complementarios como pozos de visita, rejillas de piso, válvulas y puntos de control.

Por su parte, la Secretaría de Obras y Servicios (Sobse) intervino una superficie de más de 17 mil metros cuadrados de espacio público, ampliando las banquetas 1 metro de cada lado. También realizó la construcción de

guarniciones y rampas, habilitación de cruces seguros, colocación de señalización vial y mobiliario urbano, renovación de alumbrado público y vehicular con tecnología LED y sembrado de nuevas especies de vegetación.

Asimismo, se ejecutó la canalización bajo tierra de la infraestructura de telecomunicaciones a través de un Ducto Maestro con una red troncal de 18,000 ml de extensión. Con esto, se liberó el espacio aéreo de cableado, procurando una imagen urbana más ordenada en el Centro Histórico.

ZÓCALO PEATONAL

A través de una intervención de Urbanismo Táctico con pintura bajo un patrón inspirado en tejidos oaxaqueños, se ampliaron las banquetas del lado sur del Zócalo, aproximadamente 3,000 m² de espacio público ganado para el peatón con mobiliario urbano y vegetación.

Este mismo año, el Sacmex concluyó la sustitución de tubería de agua potable y drenaje en el Eje Central y la Zona Norte del Barrio de Santa María la Redonda en las calles de Riva Palacio, Galeana, Obraje, Magnolia y Pedro Moreno (1,074.50 ml línea de agua potable y 1,206.00 ml de drenaje); Paseo de la Reforma de Av. Hidalgo a Eje 1 Norte (2,200.00 ml línea de agua potable y 2,080.00 ml de drenaje); Zarco de Av. Hidalgo a Violeta (781.00 ml línea de agua potable y 575.00 ml de drenaje) y Av. Balderas de Arcos de Belén a Av. Hidalgo (2,077.00 ml línea de agua potable y 1,739.00 ml de drenaje)

ACCIONES EN 2021

ZONA NORTE DEL BARRIO DE SANTA MARÍA LA REDONDA Y EL EJE CENTRAL

Se intervino una superficie total de 13,940 m² de espacio público; 6,000 m² de banquetas; 2,200 m² de área ganada para el peatón; se habilitaron 10 cruces seguros; 14 rampas de acceso universal; 210 guías táctiles instaladas; 2,044 m² de nuevas áreas verdes; más de 40 mil especies de plantas y arbustos; renovación del arroyo vehicular con pavimento MR-45 y asfalto; 108 luminarias con tecnología LED; 10 bancas; 9 señalamientos verticales; 5 juegos infantiles y 6,960 ml de la red troncal del Ducto Maestro para la canalización de infraestructura de telecomunicaciones

ZARCO DE AV. HIDALGO A VIOLETA

Se intervino una superficie total de 5,650 m² de espacio público con una longitud de 400 ml de la calle; 2,600 m² de banquetas; 620 m² de área ganada para el peatón; se habilitaron 3 cruces seguros; 14 rampas de acceso universal; 122 guías táctiles instaladas; mantenimiento de 4 semáforos; 450 m² de nuevas áreas verdes; más de 11 mil especies de plantas y arbustos; renovación de 2,600 m² del arroyo vehicular con pavimento MR-45; 83 luminarias con tecnología LED; 26 bancas; 27 señalamientos verticales; 9 racks para bicicletas y 6,730 ml de la red troncal del Ducto Maestro

AV. BALDERAS DE ARCOS DE BELÉN A AV. HIDALGO

Se intervino una superficie total de 21,544 m² de espacio público con una longitud de 900 ml de la calle; 13,715 m² de banquetas; 5,476 m² de área ganada para el peatón con un carril compartido en la acera oriente con velocidad de 10km/hr; se habilitaron 7 cruces seguros; 26 rampas de acceso universal; 76 guías táctiles instaladas; mantenimiento de 60 semáforos; 434 m² de nuevas áreas verdes; más de 7 mil especies de plantas y arbustos; renovación del arroyo vehicular con pavimento MR-45 y asfalto; 173 luminarias con tecnología LED; 50 bancas; 139 señalamientos verticales; 18 racks para bicicletas y 1,630 ml de la red troncal del Ducto Maestro. Adicionalmente, el SACMEX y la SOBSE continúan en 2021 con el Programa para la Revitalización Integral del Centro Histórico y actualmente están en proceso de ejecución los siguientes frentes:

POLÍGONO DE SAN HIPÓLITO

El SACMEX concluyó la sustitución y modernización de 2,145.00 ml de la tubería de agua

potable y 1,740.00 ml de la tubería de drenaje.

REPÚBLICA DE CHILE

El Sacmex concluyó la sustitución y modernización de 588.00 ml de tubería de agua potable y de drenaje. Por su parte, SOBSE lleva un avance del 66% de los trabajos de ampliación de las banquetas 1 metro de cada lado. Además, se realiza la construcción de guarniciones y rampas, habilitación de cruces seguros, colocación de señalización vial y mobiliario urbano, renovación de alumbrado público y vehicular con tecnología LED y sembrado de nuevas especies de vegetación y sustitución de acabados en banquetas, entre las calles de Tacuba y República de Honduras.

5 DE MAYO

En 2021, SOBSE concluyó los trabajos de sustitución de banquetas dañadas, reacondicionamiento de arriates y plantación de árboles en toda la Avenida 5 de Mayo.

TACUBA

También en 2021, SOBSE terminó con la sustitución de banquetas dañadas, el reacondicionamiento de arriates, la construcción de revos y la plantación de árboles

SAN ILDEFONSO-JUSTO SIERRA

Se iniciaron trabajos de demolición de guarniciones y banquetas existentes. Se ampliarán banquetas ganando espacio para los peatones y se reforzará la conexión con la Plaza Loreto rehabilitada en 2019

REHABILITACIÓN DE PLAZAS PÚBLICAS

Se intervienen 3 plazas: Plaza Martí y Plaza Solidaridad con la sustitución de pavimentos, nuevo alumbrado público, colocación de mobiliario urbano y se amplía el espacio peatonal, conectando ambas plazas a través de la peatonalización de un carril de Av. Balderas. Adicionalmente se inició la rehabilitación de la Plaza del Empedradillo que contempla, por un lado, mayor espacio peatonal y la reconfiguración vial de la calle de Monte de Piedad, entre 5 de mayo y Tacuba; y, por el otro, su conexión con la intervención en República de Brasil, un reordenamiento de los operadores turísticos y una nueva lanzadera.

URBANISMO TÁCTICO EN EMILIO DONDÉ

Como parte de la intervención integral de la Av. Balderas, se recuperó un carril vehicular de la calle de Emilio Dondé entre Enrico Martínez y Av. Balderas, habilitándolo mediante pintura

con un tapete con motivos geométricos similares a la intervención en Zócalo Peatonal, para reubicar a puestos de artesanos y propiciar el reordenamiento del comercio en la zona.

VIVIENDA Y PLANTELES EDUCATIVOS

LA PROCURADURÍA SOCIAL DE LA CIUDAD DE México (Prosoc) opera el Programa Social Rescate Innovador y Participativo en Unidades Habitacionales (RIPUH), dirigido al mejoramiento de las viviendas habilitadas después del Sismo de 1985. En el 2020, benefició a 43 Unidades Habitacionales (26 en la Alcaldía Cuauhtémoc y 17 en la Alcaldía Venustiano Carranza), de las cuales se concluyeron 17 en ese mismo año.

En 2021, 28 Unidades Habitacionales (19 en la Alcaldía Cuauhtémoc y 9 en la Alcaldía Venustiano Carranza) participaron en RIPUH, de las cuales se han concluido 10.

A través del Instituto de Vivienda de la Ciudad de México (Invi) se atienden 41 inmuebles en Alto Riesgo que ya están expropiados en favor del Instituto. Entre ellos, 24 no habían recibido mantenimiento en un lapso de entre 16 y 20 años; 7 inmuebles entre 6 a 15 años sin mantenimiento y 10 inmuebles entre 1 a 5 años. Actualmente, del total de 41 inmuebles, se ha concluido el mantenimiento de 2: Belisario Domínguez 78 y República de Argentina 87

Asimismo, el Programa de Vivienda Indígena que en su primer etapa contempla 6 inmuebles, se ha iniciado con los trabajos en República de Paraguay 36, República de Argentina 95 e Isabel la Católica 94

COMISIÓN NACIONAL DE VIVIENDA

Por su parte, la Comisión Nacional de Vivienda (Conavi), mediante el Programa Nacional de Reconstrucción, intervino un total de 8 inmuebles en 2020 y 2021, de los cuales se han concluido 4. El resto presentan un avance superior al 85%: Manzanares no. 21 con un avance del 87%; Magnolia no. 162 con un avance del 88%; Mina no. 106 con un avance del 85% y Soledad no. 45 con un avance del 99%.

Por su lado, el Instituto Local de la Infraestructura Física Educativa de la Ciudad de México (Ilife) intervino tres puntos: el Instituto de Educación Superior de la Ciudad de México “Rosario Castellanos, campus Justo Sierra”, la 2a etapa de la Escuela Secundaria “Adriana García Corral” y la Escuela “Primaria Francisco González Bocanegra”. En 2020, finalizó el trabajo en una ubicación y, en 2021, en las otras dos.

LA PULGA

La Dirección General de Construcción de Obras Públicas de la Secretaría de Obras y Servicios (DGCOP-Sobse) inició en octubre de 2020 la construcción de PILARES “La Pulga” en Cerrada de Fray Servando, Col. Tránsito, que contará con 2,214 m² de espacio para cultura y talleres, en un predio de 3,625 m² con un avance a la fecha del 93%.

OBRAS DEL METRO “BUEN TONO”

El Sistema de Transporte Colectivo Metro realizó la construcción de 2 galerías, una en Revillagigedo y otra en Márquez Sterling, así como la conexión con la galería Buen Tono, se hincaron en total 224 tubos, dando un total de obra de 541.45 metros lineales.

Así mismo, se ha dado mantenimiento constante a las 75 escaleras eléctricas y los 19 elevadores en las 29 estaciones del Metro en el Centro Histórico, con una eficiencia del 93%.

METROBÚS

Metrobús rehabilita el Corredor Centro Histórico. A la fecha, lleva un avance del 90% de los trabajos que consisten en rehabilitación de pisos y guarniciones de los parabuses, rehabilitación de estelas informativas, suministro de estelas para sustitución, colocación de bolardos, colocación de elementos de confinamiento y balizamiento general.

COMISIÓN PARA LA RECONSTRUCCIÓN DE LA CIUDAD DE MÉXICO

Durante el periodo de agosto de 2020 a diciembre de 2021, la Comisión para la Reconstrucción de la Ciudad de México ha estado trabajando en tres inmuebles. Los trabajos en Cerrada de Agustín Delgado no. 11 se encuentran concluidos en su totalidad. La intervención en el predio Manuel Márquez Sterling no. 34 tiene un avance del 55% y en el Templo de San Fernando Rey lleva un progreso del 34%.

FIDEICOMISO DEL CENTRO HISTÓRICO

Durante el periodo comprendido entre agosto del 2020 y diciembre del 2021, el Fideicomiso Centro Histórico (FCH) intervino los siguientes proyectos:

- Casa Conde de Regla al 100%
- Centro Cultural Artesanal Indígena de la CDMX al 100%
- Complementación y Mantenimiento de la Señalética en el CH, año 2020 al 100%
- Arreglo de Fachadas Puntuales en Santa María la Redonda año 2020 al 100%
- Arreglo de Fachadas en Santa María la Redonda 2020 al 100%
- Templo San Juan de Dios al 63%

- Casa Talavera al 100%
- Sociedad Mexicana de Geografía y Estadística al 100%
- Capilla de la Expiración al 100%
- Templo de Santa Catarina al 60%
- Templo de la Santa Trinidad al 100%
- Jardín Regina al 95%
- Corredor San Jerónimo al 100%
- Rehabilitación Ventanas Arqueológicas al 100%
- Rehabilitación de reja perimetral del Templo Mayor al 30%
- Fachadas en Santa María la Redonda 2021 al 92%
- Fachadas en República de Brasil bloque A 2021 al 37%
- Fachadas en República de Brasil bloque B 2021 al 32%

CENTRO DE COMANDO, CONTROL, CÓMPUTO, COMUNICACIONES Y CONTACTO CIUDADANO DE LA CIUDAD DE MÉXICO

En el periodo de agosto de 2020 a diciembre de 2021, el Centro de Comando, Control, Cómputo, Comunicaciones y Contacto Ciudadano de la Ciudad de México (C-5) realizó la 2a etapa de renovación del equipo tecnológico con una línea base de 480 cámaras en 96 sitios. También habilitó 266 cámaras en 133 sitios del Programa Mi Calle y atendió 40 obras de mantenimiento y/o reparación de atención a la infraestructura.

SECRETARÍA DE SEGURIDAD CIUDADANA-TRÁNSITO (SEMÁFOROS Y CÁMARAS)

Durante el periodo de agosto de 2020 a diciembre de 2021, el área de semáforos y cámaras Secretaría de Seguridad Ciudadana (ssc)-Tránsito realizó el mantenimiento preventivo a 157 semáforos y el mantenimiento correctivo de 1,928 semáforos, atendiendo de manera rápida y eficiente los reportes que se le hacen llegar.

INSTITUTO NACIONAL DE ANTROPOLOGÍA E HISTORIA

El Instituto Nacional de Antropología e Historia (INAH), dentro de un marco de cooperación con las diferentes áreas, mantiene comunicación permanente y aporta la información de las solicitudes y autorizaciones que les ingresan y que están en el perímetro del Centro Histórico. Lo anterior ha permitido detener obras irregulares e iniciar los procesos legales necesarios para exigir la reparación de los daños causados a los inmuebles catalogados. De agosto de 2020 a diciembre de 2021, se

han ingresado 209 trámites de solicitud de autorización de obra en inmuebles y se han autorizado 329. También se han ingresado 93 solicitudes de colocación de enseres y se han autorizado 86.

INSTITUTO NACIONAL DE BELLAS ARTES Y LITERATURA

El Instituto Nacional de Bellas Artes y Literatura (INBAL) también mantiene una estrecha comunicación con las diferentes áreas y participa con sus informes para evitar daños a los inmuebles clasificados con alto valor artístico. En el período comprendido entre agosto de 2020 y diciembre de 2021, ha recibido 89 solicitudes de intervención en inmuebles, de los cuales ha autorizado 64 trabajos.





Vecinos Interesados en la
Preservación del Patrimonio y
la Seguridad Ciudadana del
Centro Histórico

República de Ecuador
UNIVERSIDAD DEL CAJAMARCA
Cajamarca

UNIVERSIDAD DEL CAJAMARCA

UNIVERSIDAD DEL CAJAMARCA

GOBERNANZA Y PARTICIPACIÓN CIUDADANA

RED DE VECINOS INTERESADOS EN LA PRESERVACIÓN DEL PATRIMONIO Y LA SEGURIDAD CIUDADANA

DESDE EL INICIO DE ESTE GOBIERNO, LA AUTORIDAD DEL CENTRO HISTÓRICO (ACH), ATENDIENDO LA INSTRUCCIÓN DE LA Dra. Claudia Sheinbaum Pardo de coordinar acciones con la comunidad, puso en marcha la Red de Vecinos Interesados en la Preservación del Patrimonio y la Seguridad Ciudadana (VIPPSC), en conjunto con dependencias como la Secretaría de Seguridad Ciudadana (SSC), la Secretaría de Gestión Integral de Riesgos y de Protección Civil (SGIRPC) y la Fiscalía General de Justicia de la Ciudad de México (FGJCDMX). Su propó-

sito es organizar a vecinas y vecinos, así como acercarles a las instituciones de seguridad y justicia. Para ello, y a través de 8 macro-cuadrantes, vecinas y vecinos reportan temas relativos a limpieza, seguridad, procuración de justicia, tránsito, daños al patrimonio y protección civil. La red, lanzada en junio de 2019, inició con 39 personas de distintas zonas del Centro Histórico. Al cierre del presente cuenta con un total de 838 integrantes distribuidos de la siguiente manera:

NÚMERO DE VECINAS Y VECINOS INTEGRANTES DE LOS CUADRANTES DE LA RED VIPPSC, DICIEMBRE 2021

CUADRANTE	VECINAS Y VECINOS
V1 Santa María la Redonda	107
V2 Callejón del 57 - Plaza de la Concepción	108
V3 Santo Domingo	105
V4 Alameda-Sector Financiero	103
V5 Zócalo	107
V6 Antigua Merced - Mixcalco	101
V7 Vizcaínas - Corredor Cultural Regina/San Jerónimo/Mesones	104
V8 San Pablo	103

A raíz del inicio de la pandemia por Covid-19, y ante la imposibilidad de llevar a cabo reuniones de manera presencial, la atención a vecinos continuó de manera virtual por medio de los ocho grupos de Whatsapp y con reuniones quincenales a partir del año 2021. En ellas, se informaba sobre datos Covid-19 en el Centro Histórico, las instancias de seguridad daban a conocer las situaciones y reportes atendidos; y, la Autoridad del Centro Histó-

co informaba sobre la cantidad de reportes recibidos y atendidos. En total, se celebraron 20 reuniones quincenales (virtuales) y 16 semanales (presenciales), en el periodo Agosto 2020 - Diciembre 2021 con una asistencia global de 1,196 personas.

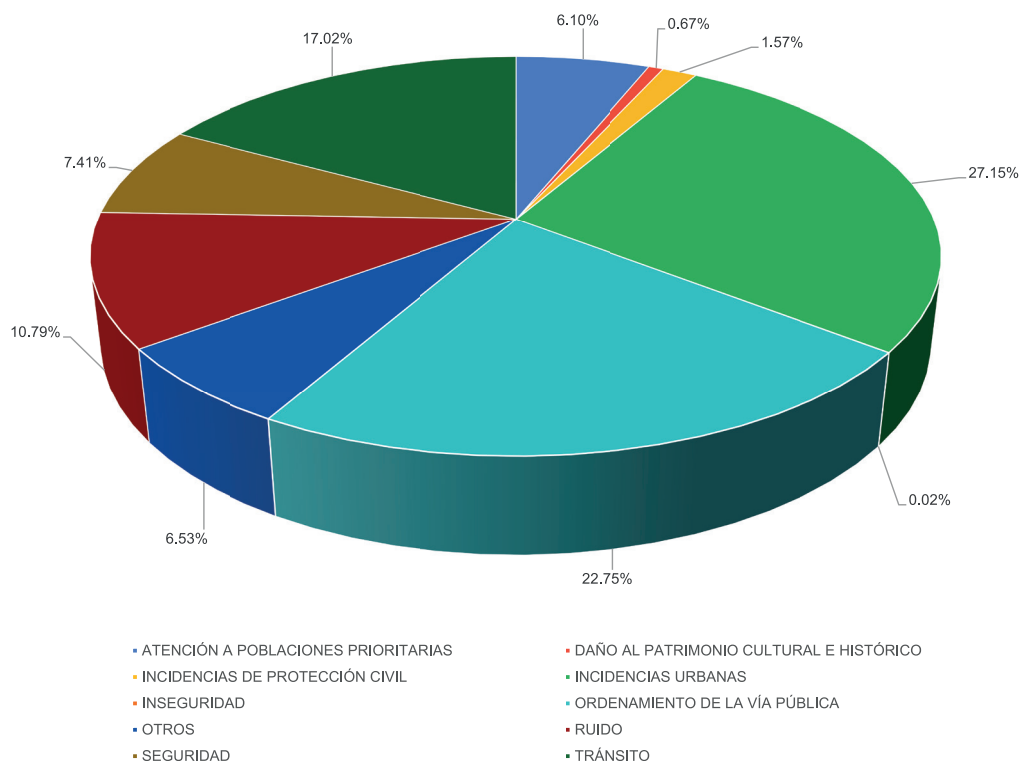
De esta manera, los reportes y atenciones que requirió la ciudadanía no se detuvieron y en el periodo informado, alcanzaron los números siguientes:

NÚMERO DE REPORTES RECIBIDOS Y PORCENTAJE DE EFICIENCIA DE ATENCIÓN DE LA RED VIPPSC, DICIEMBRE 2021

TEMA	NO. DE REPORTES
Reportes Totales	5,495
Reportes Atendidos	5,315
Porcentaje de Eficiencia	96.72%

De acuerdo al tipo de reporte, los temas más atendidos son los siguientes:

8. PORCENTAJE DE REPORTES RECIBIDOS EN LA RED VIPPSC POR TEMA



Gracias a las y los vecinos se han logrado multiplicar los ojos de vigilancia, las voces de denuncia y agilizar los tiempos de respuesta de las autoridades. Los VIPPSC son un modelo de gestión territorial que, a través de la intervención oportuna en beneficio de la comunidad, propicia la construcción de mejores relaciones entre Gobierno y Ciudadanía.

ALIANZA POR EL CENTRO HISTÓRICO

EL CENTRO HISTÓRICO CONGREGA UNA GRAN variedad de sectores sociales con capacidad para trabajar e invertir a favor de él. La Alianza permite sumar los esfuerzos del Gobierno de la Ciudad con la sociedad civil, la iniciativa privada y el sector académico para revitalizar el Centro Histórico y recomponer el tejido social, a través de acciones coordinadas para proteger el patrimonio urbano, alentar la vivienda, elevar la competitividad y fortalecer el sentido de comunidad.

Para ello, se cuenta con una convocato-

ria abierta permanente que permite encauzar esas capacidades y virtudes en favor del mantenimiento y la revitalización de nuestro Centro Histórico. A la fecha, se cuenta con un total de 199 aliadas y aliados donde en su integración conviven vecinos, empresarios, centros culturales, museos. Todas ellas son personas que aman el Centro Histórico. Es importante mencionar que el periodo que se informa conlleva incluida la situación de pandemia. Ante ella, los esfuerzos y las donaciones se concentraron en contar con insumos sanitarios destinados a aminorar sus efectos tal y como puede apreciarse en la relación detallada que se muestra a continuación:

FECHA DE ENTREGA DEL DONATIVO	DONANTE	CATEGORÍA	MATERIAL DONADO/ TIPO DE DONACIÓN	CANTIDAD
7/10/2020	Café Bagdad	Emergencia Covid-19	Cubre bocas	1000 piezas
12/10/2020	Stockolmo	Mural	Pintura	2 cubetas (19 ltsc/u)
12/10/2020	Casa CraviotoM	Mural	Rodillo	2 piezas
			Extensión	2 piezas
			Plastico de uso rudo	2 piezas
			Espátula	2 piezas
			Bulto blanco	4 bultos
4/11/2020	Sedeco*	Emergencia Covid-19	Gel Antibacterial	200 litros
6/11/2020	Corazón Capital	Emergencia Covid-19	Kits de protección y sanitización	1 000 kits
7/11/2020	Cadena A.C.	Emergencia Covid-19	Cubre bocas	150 000 piezas
7/11/2020	Cadena A.C.	Emergencia Covid-19	Cubre bocas azules	50 000 piezas
20/11/2020	Obsession	Parlamento Nacional Indígena	Galones de agua	10 galones
20/11/2020	Boué Arquitectos	Parlamento Nacional Indígena	Paquetes de galletas	27 paquetes
			Servilletas	5 paquetes
			Azúcar	4 kilos
21/11/2020	Deportes Ruben ´s	Parlamento Nacional Indígena	Servilletas	500 piezas
			Azúcar	4 kilos
24/11/2020	Corazón Capital	Emergencia Covid-19	Caretas	5,500 piezas

FECHA DE ENTREGA DEL DONATIVO	DONANTE	CATEGORÍA	MATERIAL DONADO/ TIPO DE DONACIÓN	CANTIDAD
11/11/2020	Corazón Capital	Emergencia Covid-19	Cubrebocas de conchita	4,000 piezas
11/11/2020	Corazón Capital	Emergencia Covid-19	Spray sanitizante	4,032 piezas
11/11/2020	Corazón Capital	Emergencia Covid-19	Suplemento	3,000 piezas
11/11/2020	Corazón Capital	Emergencia Covid-19	Jabón líquido	8,000 piezas
27/11/2020	Silvia Sánchez Barrios	Emergencia Covid-19	Cubrebocas de tela	500 piezas
28/11/2020	Cecilia García Morales/Cruz Roja	Emergencia Covid-19	Cubrebocas	200 paquetes con 5 piezas
30/11/2020	María Fernanda Islas	Emergencia Covid-19	Gel Antibacterial	80 litros
02/12/2020	Casa Cravioto	Emergencia Covid-19	Cintas de seguridad	3 piezas
04/12/2020	César Alvarez	Emergencia Covid-19	Caretas	1 000 piezas
07/01/2021	Jorge Manjarrez	Plataforma Centro en línea	Nuevas herramientas y alternativas para generar ingresos en tiempos de Covid	1 taller
24/11/2020	Dapthe Cuevas	Un espacio para mujeres del Centro Histórico	Conversación para todas las vecinas	1 taller
27/01/2021	Colectivo De la Abuela	Un espacio para mujeres del Centro Histórico	“Autoestima”	1 taller
03/02/2021	Colectivo De la Abuela	Un espacio para mujeres del Centro Histórico	Autoestima y autonomía	1 taller
20/02/2021	Colectivo De la Abuela	Un espacio para mujeres del Centro Histórico	Proyecto “De la Abuela”	1 taller
17/02/2021	Colectivo De la Abuela	Un espacio para mujeres del Centro Histórico	La importancia de las mujeres en nuestras comunidades y sus valiosos aportes a la sociedad	1 taller
24/02/2021	Colectivo De la Abuela	Un espacio para mujeres del Centro Histórico	Claves para superar circunstancias complicadas como la pandemia	1 taller
21/01/2021	Jorge Manjarrez	Plataforma Centro en línea	“¿Cómo aumentar tus ventas por WhatsApp?”	1 taller

FECHA DE ENTREGA DEL DONATIVO	DONANTE	CATEGORÍA		CANTIDAD
25/02/2021	DiDi	Plataforma Centro en línea	Curso “Incrementa tus ventas a través de Delivery: Buenas Prácticas y Oportunidades Técnicas en la industria”	1 taller
12/03/2021	Jorge Espinoza	Emergencia Covid-19	Cubrebocas	1,650 piezas
05/08/2021	Concepción Béistegui	VIPPSC	Préstamo de espacio para reunión vecinal	1 espacio
12/08/2021	El Rule	VIPPSC	Préstamo de espacio para reunión vecinal	1 espacio
19/08/2021	ESIA Regina	VIPPSC	Préstamo de espacio para reunión vecinal	1 espacio
26/08/2021	La Sinagoga	VIPPSC	Préstamo de espacio para reunión vecinal	1 espacio

A través de lo anterior se afianza el sentido de solidaridad y comunidad, se buscan y ofrecen apoyos a los sectores más vulnerables y desde luego, se estrechan los vínculos entre sociedad y Gobierno. En este sentido, la

ACH agradece a todos los actores sociales que convergen en el Centro Histórico por estos actos de altruismo en favor de las comunidades del Centro Histórico.



Reunión con vecinas y vecinos VIPPSC en Santa María la Redonda.

BARRIO ADENTRO

INICIOS

Barrio Adentro surgió en noviembre de 2020 como un proyecto pensado para construir el futuro que imaginamos. El Gobierno de la Ciudad de México (GobCDMX), que encabeza la Dra. Claudia Sheinbaum Pardo, reconoció el entorno vulnerado que ha limitado el pleno desarrollo de la niñez, la adolescencia y la juventud de nuestra ciudad, y decidió concentrar todo su esfuerzo en reducir el impacto de estas circunstancias desfavorables. Por ello, implementó una estrategia de intervención social para brindarles a las niñas, niños, adolescentes y jóvenes más vulnerados del Centro Histórico, las oportunidades que por mucho tiempo les fueron excluidas repetidamente, dejando a este sector apartado, mediante el fortalecimiento de sus capacidades socioemocionales y el ejercicio de sus derechos.

Desde entonces, diversas dependencias del Gobierno de la Ciudad de México acercaron la fortaleza social de esta administración a las niñas, niños y adolescentes del Centro Histórico, a través de una estrategia que ha tenido como principales resultados un diagnóstico y una propuesta de atención; un proceso de construcción de confianza entre la ciudadanía y el gobierno; y un acompañamiento permanente del Gobierno de la Ciudad de México. Para mejorar su eficiencia delimitó el área geográfica de atención, al norte por las calles de Degollado y Libertad, al este por República de Argentina, al sur por Avenida Hidalgo y República de Cuba y al oeste por la calle Zarco. En esta zona, son evidentes muchas de las implicaciones negativas del despoblamiento del Centro Histórico. A su vez, esta área geográfica se dividió en dos polígonos, usando al Eje Central Lázaro Cárdenas como línea divisoria, dejando al oeste el Polígono 1. Santa María la Redonda-Guerrero y al este el Polígono 2.

DIAGNÓSTICO Y PROPUESTA DE ATENCIÓN

El diagnóstico delineó las características de la población atendida con la que se ha trabajado en el proyecto, así como las circunstancias sociales y económicas en las que habita. Gracias a él, es posible identificar las principales causas que intervienen en el desarrollo de las niñas, niños, adolescentes y jóvenes. La información que arrojó es de suma importancia para plantear la misión, la visión, el objetivo general y los objetivos específicos de Barrio Adentro.

Con el apoyo de diversas instituciones del Gobierno de la Ciudad de México, se conformaron las Brigadas Barrio Adentro, que recorrieron predios de ambos polígonos de atención, de los que obtuvieron un total de 2,617 cédulas con información de las unidades familiares. Gracias a su trabajo se tiene una imagen de la población a la que se quiere atender y sus necesidades, con la cual es posible generar una propuesta de atención apropiada.

En el proceso, se presenta la información para toda la población y después para aquel sector que Barrio Adentro considera su objetivo inmediato. Y para determinar el conjunto desde el cual se extrajo la información para dar seguimiento dentro de la Estrategia Barrio Adentro se determinaron dos criterios:

- La presencia de niñas, niños (NNs), adolescentes y jóvenes en la unidad familiar.
- Enfrentar alguna condición de rezago como:
 - Comunidades Indígenas
 - Hacinamiento
 - Adicciones
 - Violencia
 - Informalidad
 - Percepción de emergencia

De tal modo, en primer lugar, se describe el perfil demográfico y, en segundo lugar, se brindan datos sobre las condiciones de rezago que les vulnera. Dada la importancia del Polígono 1. Santa María la Redonda-Guerrero y las demás acciones integrales de atención a esta zona, sus resultados se presentarán en una sección aparte.

No obstante, es importante señalar que el diagnóstico de ambos polígonos de Barrio Adentro revela un entorno aquejado por múltiples factores de vulnerabilidad, entre los que destacan la inseguridad y la violencia, la falta de protección a los integrantes de las familias, el desempleo y la informalidad, el rezago educativo, el hacinamiento y un entorno urbano deteriorado.

En el Polígono 2. Centro-Morelos, las brigadas Barrio Adentro aplicaron 1,423 cédulas, recopilando información de 5,553 personas. La composición por género es del 46% hombres y el 54% mujeres. Es una comunidad joven, al estar compuesta por 1,560 niñas, niños y adolescentes, de los cuales 1,053 sólo son jóvenes. Ambos grupos representan el 47% de toda la población del polígono 2. En contraste, hay 654 personas adultas mayores, siendo el 12% de la población. De ellas, 275 requieren cuidados que pueden ofrecer la Secretaría de Inclusión y Bienestar Social (Sibiso) o el Instituto para el Envejecimiento Digno (Ined).

En cuanto a las condiciones de rezago, hay 403 miembros de comunidades indígenas que integran 92 familias, es decir, el 6%. El hacinamiento afecta a 376 familias. En este 26% de hogares hay hasta tres personas por habitación. En esos 376 hogares habitan 2,134 personas, dejando, en promedio, seis personas por vivienda. Al juntar estos dos elementos, se encuentra que 34 hogares son habitados por 191 miembros de una comunidad indígena. Los funcionarios públicos que aplicaron estas cédulas consideraron que hay 46 familias en las tres condiciones de emergencia. Además, hay 226 familias en emergencia alimentaria, 82 en emergencia de salud y 101 en emergencia económica.

Del conjunto desde el cual se extrajo la información para 1,423 Cédulas de Caracterización, se identificaron 550 familias que cuentan con 1,702 NNs, adolescentes y jóvenes, y, además, se encuentran en condición de vulnerabilidad. Esta selección se compone de 1,558 mujeres y 1,343 hombres. Hay 1,702 NNs, adolescentes y jóvenes (57%), entre los cuales 312 tienen entre 0 y 5 años, 432 entre 6 y 11 años, 460 entre 12 y 17 años, y 498 entre 18 y 29 años. Existen 73 NNs de entre los 6 y 17 años de edad que no estudian.

Conjuntamente, hay 42 menores de edad viviendo en alguna de las 24 familias en las

que hay problemas de adicciones. Entre las 53 familias de comunidades indígenas, hay 30 familias con 160 integrantes que se encuentran en condiciones de emergencia. En esos hogares hay 2 niñas y niños, así como 6 jóvenes que no van a la escuela. El 79% de ellos trabaja en el sector informal. El hacinamiento afecta a 1,694 de 2,913 personas de Barrio Adentro, es decir, el 58%. 25 familias con población indígena viven en hacinamiento.

El 53% de las familias vulneradas con menores están en edad productiva. Hay 1,553 personas entre los 18 y 64 años que trabajan, representando un 50% del total. No obstante, el 61% de las personas que trabajan lo hacen en la informalidad. Además, el 78% de los hogares tiene un ingreso menor a los 5 mil pesos.

El diagnóstico de ambos polígonos de Barrio Adentro revela un entorno aquejado por múltiples factores de vulnerabilidad, entre los que destacan la inseguridad y la violencia, la falta de protección a los integrantes de las familias, el desempleo y la informalidad, el rezago educativo, el hacinamiento y un entorno urbano deteriorado. Con el fin de subsanar estos problemas, el GOBCDMX creó una propuesta de atención con los siguientes elementos:



Acercamiento con la comunidad, estrategia Barrio Adentro.

- Misión: localizar personalmente y casa por casa a familias vulneradas y atender a la población de forma focalizada, así como brindar servicios, programas, actividades escolares, culturales, deportivas y lúdicas que impulsen el aprendizaje y la convivencia en comunidad.
- Visión: acercar la fuerza social del Gobierno de la Ciudad de México para construir lazos y redes vecinales fuertes que consoliden a las comunidades y a su sentido de vecindad.

Objetivo general: atender de manera integral a las niñas, niños y adolescentes de los polígonos con mayor vulnerabilidad en el Centro Histórico para prevenir su cooptación a actividades delictivas.

Objetivos específicos:

- Implementar acciones de promoción a la Cultura de la Paz y la Legalidad y prevención al delito, que mejoren el ambiente en el que se desarrollan las niñas, niños, adolescentes y jóvenes.
- Ofrecer oportunidades de educación y capacitación para el empleo.
Generar espacios para actividades deportivas, culturales y recreativas que permitan el desarrollo de NNs y adolescentes.
Promover los programas de becas, ingresos y ayudas sociales entre los vecinos.
- Dar seguimiento de necesidades predio por predio.

CONSTRUCCIÓN DE CONFIANZA ENTRE EL GOBIERNO DE LA CIUDAD DE MÉXICO Y LA CIUDADANÍA

La implementación de la estrategia Barrio Adentro se basa en tres acciones: las visitas de trabajo territorial que constituyen el primer punto de contacto entre el GobCDMX y la Ciudadanía, la realización de eventos culturales y lúdicos que permiten la construcción de confianza con las autoridades y las visitas de titulares de dependencias del GobCDMX que garantiza la cercanía entre esta administración y los ciudadanos.

Hasta diciembre del 2021, el GobCDMX ha llevado a cabo 1,097 actividades en las que han participado 37,522 personas. Gracias a la participación de la SSC, la Secretaría de Mujeres (Semujeres), el Sistema Integral para el Desarrollo de la Familia (DIF-CDMX), los Puntos de Innovación, Libertad, Arte, Educación y Saberes (PILARES), el Instituto para la Atención y Prevención de las Adicciones (IAPP), la Secretaría de Cultura (Secult), el Instituto de la Juventud (Injuve), la Instancia Ejecutora del Sistema Integral de Derechos Humanos (IESIDH) y la ACH se atienden todos los objetivos específicos de la propuesta de atención Barrio Adentro.

NÚMERO DE ACTIVIDADES BARRIO ADENTRO Y ASISTENTES POR DEPENDENCIA, NOVIEMBRE 2020-DICIEMBRE 2021

INSTANCIA	ACTIVIDADES PRESENCIALES Y VIRTUALES	PARTICIPANTES
SSC	278	8,661
SEMujERES	6	166
ACH	483	8,927
DIF	77	946
PILARES	157	2,132
IAPA	24	505
SECULT/EL RULE	37	12,276
SECTUR	26	3,212
INJUVE	8	677
IESIDH	1	20
TOTAL	1,097	37,522

ACTIVIDADES DE LA AUTORIDAD DEL CENTRO HISTÓRICO

Entre ellas, la Autoridad del Centro Histórico coordina tres eventos: Cineclub, Tertulia Violeta y Luna Centro Histórico. Hasta diciembre del 2021, se han realizado 28 eventos, en los que han participado 441 personas. El Cineclub de la ACH es una actividad para niñas, niños y adolescentes de los dos polígonos Barrio Adentro del Centro Histórico. Desde el 11 de febrero ha dado 20 funciones, a las que han asistido 370 personas. En el Polígono Centro-Morelos, se han dado 15 funciones con la asistencia de 277 vecinos de las calles de Belisario Domínguez, Mariana Rodríguez del Toro de Lazarín, República de Chile, República de Cuba y República de Paraguay.

Su objetivo es fomentar una Cultura de la Paz y de la Legalidad, a través de películas que abordan temas como la discriminación y el respeto, entre otros. Para ello, antes de la proyección, los facilitadores se presentan con los asistentes y les colocan etiquetas con sus nombres para resaltar la personalidad de cada uno. Después, se elabora una actividad lúdica de integración para fomentar la idea de comunidad entre las y los participantes. Acto

seguido, se orienta a las y los espectadores a generar acuerdos de convivencia que permitan a la proyección transcurrir con armonía y respeto. Finalmente, se realiza una breve introducción al tema de la película, contextualizando la problemática representada en ella.

Tras la proyección, se realiza una breve acción lúdica para reactivar físicamente a las y los asistentes. Tras ella, los facilitadores fomentan el debate entre las y los participantes, para reforzar la temática de la película y promover la apropiación del tema entre las niñas, niños y adolescentes que asistieron a la proyección.

Las Tertulias Violeta y las Lunas del Centro Histórico son actividades hechas en coordinación con la Secretaría de Mujeres (SEMUJERES), que han sido descritas a profundidad en el primer capítulo del informe.

Aunque desde el 18 de marzo se han realizado 7 Tertulias Violeta, a las que han asistido 66 mujeres, en el Polígono Centro-Morelos, se han realizado 4 Tertulias Violeta con la participación de 35 mujeres de las calles de Belisario Domínguez, República de Cuba y República de Chile.



Actividades recreativas Barrio Adentro en República de Paraguay 62.

ALIADOS BARRIO ADENTRO

Otra pieza fundamental en la construcción de la confianza entre el Gobierno y la ciudadanía son nuestros aliados Barrio Adentro, los cuales son instituciones y organizaciones civiles de los polígonos de intervención, que tienen como objetivo recuperar el sentido de comunidad entre las y los vecinos del Centro Histórico, mediante actividades culturales y recreativas que incluyen a padres y madres de familia, niñas, niños y adolescentes, así como adultos mayores. A través de ellos, creamos una red de instituciones y organizaciones civiles que buscan primordialmente la colaboración entre actores de diferentes sectores para articular actividades presenciales y virtuales que generen factores de protección ante la inseguridad de niñas, niños, adolescentes, juventudes y sus familias. En total, tenemos 18

aliados. En el polígono Centro-Morelos, nuestros aliados son Palacio de Medicina, UNAM HOY, Sinagoga Histórica Justo Sierra, Antigua Academia de San Carlos, Museo de la Mujer, Palacio de la Autonomía, San Ildefonso, Centro Cultural del México Contemporáneo, Fundación Renacimiento, Fideicomiso Centro Histórico, Foro Valparaíso, Citibanamex.

Del 1 de diciembre del 2020 a diciembre del 2021, los aliados han llevado a cabo 1,196 actividades para un total de 33,340 participantes y/o asistentes. En el Polígono Centro-Morelos, los aliados realizaron 237 actividades en las que participaron 19,232. personas

**NÚMERO DE ACTIVIDADES ALIADOS BARRIO ADENTRO POLÍGONO
CENTRO-MORELOS Y ASISTENTES, NOVIEMBRE 2020-DICIEMBRE 2021**

INSTANCIA	ACTIVIDADES PRESENCIALES Y VIRTUALES	PARTICIPANTES
Sinagoga Histórica Justo Sierra	2	443
Museo de la Mujer	40	2,080
Antiguo Colegio de San Ildefonso	60	2,523
Colectivo Barrio Warrior	2	49
Palacio de la Escuela de Medicina	4	2,233
Fundación del Centro Histórico	10	126
Centro Cultural del México Contemporáneo	108	11,610
Museo UNAM Hoy	5	105
Fideicomiso Centro Histórico	6	63
TOTAL	237	19,232

ACOMPAÑAMIENTO PERMANENTE DEL GOBIERNO DE LA CIUDAD DE MÉXICO

Actividades de la Autoridad del Centro Histórico y Organizaciones de la Sociedad Civil

A partir de este acercamiento, se ha abierto un canal de comunicación entre la Ciudadanía y el GobCDMX, a través del cual es posible conocer necesidades e inquietudes sobre el entorno en el que se desarrollan. Gracias a ello, se ha logrado establecer presencia del Gobierno de la Ciudad de México en zonas que anteriormente eran territorio exclusivo de comunidades cerradas o de grupos delictivos, a partir de una oferta de siete actividades operadas por la ACH en coordinación con Organizaciones de la Sociedad Civil (osc) que beneficiaron a 1,818 personas. A través de ellas, se brinda una atención integral a infancias, adolescencias y sus familias, para prevenir su participación en actividades delictivas, fomentando el uso positivo del tiempo libre entre niñas, niños y adolescentes (NNyA).

Las intervenciones sociales que operan la ACH y las osc dan una alternativa al pobre manejo del tiempo libre y a las necesidades afectivas no resueltas en comunidades donde las NNyA no han tenido acompañamiento académico, social y emocional de manera permanente, y lo cual se ve incrementado por el cierre de centros escolares provocado por la emergencia sanitaria del Covid-19.

La presencia en el territorio, el trato con la ciudadanía y la gestión de sus necesidades culmina en el establecimiento de vínculos afectivos con los coordinadores de las actividades y los funcionarios públicos, que generan condiciones privilegiadas de observación participativa, con las cuales se puede obtener datos e información sobre las comunidades y los individuos con los que se mantiene un contacto cercano y prolongado. Asimismo, continúa ofreciendo un espacio continuo para la recopilación de necesidades de la población.

En el Polígono Centro-Morelos operan seis talleres con la participación de 1,215 personas: Imaginar Historias en República de Paraguay; Circo del Tingo al Tango en Callejón de Ecuador, República de Paraguay, el callejón de Lazarín y San Camilito; Danza para Todos en Plaza Montero, Callejón de Ecuador y Lazarín del Toro; Alebrijes Monumentales en República de Argentina, Plaza Montero, Lazarín, Callejón de Ecuador, y República de Perú; Tejiendo nuestro barrio en San Camilito, Lazarín, República de Paraguay, República de Chile y República de Cuba; y Jornadas de Salud Sexual y Reproductiva en República de Chile, Callejón de Ecuador, Plaza Garibaldi, Plaza Santa Catarina y Lazarín, entre otros.



Función de circo social en República de Chile 49.

SEGUIMIENTO DE NECESIDADES PREDIO POR PREDIO

Otra manera en la que el Gobcdmx mantiene presencia permanente en 3 predios de los polígonos Barrio Adentro. En el polígono Centro Morelos, el Gobierno de la Ciudad de México da seguimiento puntual a los predios de República de Cuba 86 y República de Paraguay 62.

En República de Cuba 86, la ACH ha organizado 17 Juntas vecinales con la participación de 16 habitantes en promedio. Se abordan y proponen soluciones a temas de convivencia, seguridad e infraestructura, con la finalidad de mejorar las relaciones de convivencia vecinal. Gracias a ellas se ha logrado implementar 11 Jornadas de limpieza comunitaria del patio central, azotea y pasillos del inmueble.

Además, se coordinó la colaboración de los vecinos en el cuidado de las mascotas comunitarias del predio con colocación de areneros en el patio principal el 26 de junio y la esterilización de dos gatos por la Agencia de Atención Animal de la Ciudad de México (AGATAN) el 3 de julio. Además, la comunidad tiene control de la seguridad del inmueble, ellos poseen las llaves de los accesos y de la azotea; y en colectividad determinan a quiénes entregar copias de las mismas. La ACH colaboró en la colocación de una reja y una chapa de alta seguridad en diciembre de 2020, una chapa en la puerta de la azotea el 29 de abril, luz en espacios de uso común con reflectores de bajo consumo el 9 de mayo y la colocación de buzón el 24 de junio.

Asimismo, se han llevado actividades culturales con población del predio como 1 cine-

club y función de teatro guiñol el 4 de marzo, 1 Tertulia violeta el 12 de mayo, y jornadas de juegos de memorama, lotería, serpientes y escaleras con las infancias del predio.

En República de Paraguay 62, la ACH ha llevado a cabo diversas gestiones, entre las que destacan 3 Jornadas notariales para orientar a la población sobre la certeza jurídica de sus propiedades, con la participación de 23 habitantes en promedio. El Colegio de Notarios y la Consejería Jurídica brindaron asesoría y seguimiento personalizado a todas aquellas personas interesadas en regularizar su patrimonio.

En conjunto con la Procuraduría Social de la Ciudad de México (Prosoc) se impermeabilizaron las cinco azoteas que componen la Unidad Habitacional, además de sustituir e instalar 5 nuevos tinacos. La ACH reparó la banquetta al exterior del predio. Y, en conjunto con AGATAN, se llevó a cabo en el mes de noviembre una jornada de esterilización de mascotas, atendiendo a 21 de ellas.

En el tema educativo, se apoyó a la población en inscripciones a primaria y secundaria, con dos cada una. Se cambió de plantel a dos menores y se inscribió a dos adolescentes a talleres en PILARES.

En cuanto a actividades culturales, se llevó a cabo 1 función de cuentacuentos y taller de papiroflexia por la Dirección de Seguridad Escolar, 2 funciones de cineclub y 3 sesiones de un mural comunitario en conjunto con El Rule.

Al mismo tiempo se impartieron 2 talleres permanentes en el predio: Imaginar Historias y Circo “Del Tingo al Tango”.



Taller Imaginar Historias en República de Paraguay 62



**REACTIVAR
SIN ARRIESGAR**



REACTIVAR SIN ARRIESGAR

ACCIONES DE PREVENCIÓN DEL COVID-19

EL CENTRO HISTÓRICO ES UNA ZONA DE ALTA afluencia, pero no es ni ha sido una zona de contagios. Por ello, la Autoridad del Centro Histórico (ACH) se da a la tarea de promover, supervisar e informar y solicitar a locatarios, establecimientos y visitantes, el cumplimiento riguroso de todas las medidas sanitarias para mitigar contagios por Covid-19 y tener una experiencia segura en los diferentes lugares del Centro Histórico (CH), a través de diferentes acciones.

RECORRIDOS DE SUPERVISIÓN POR MEDIDAS SANITARIAS

La ACH realiza diariamente recorridos de visitas para orientar y supervisar establecimientos para que cumplan con las medidas sanitarias en sus locales como son: uso correcto de cubrebocas, que otorguen gel antibacterial, que cuenten con el tapete sanitizante, toma de temperatura, uso de caretas en sus empleados y código QR, básicamente.

Del 3 de julio de 2020 al 11 de diciembre del 2021 se han realizado 41,909 visitas a establecimientos, de los cuales 4,381 han sido en compañía por parte del Invea; y 37,528 por parte de nuestros funcionarios de la ACH. Durante esta supervisión y recorridos se hace una valoración lo cual nos refleja semanalmente el cumplimiento de medidas dentro de las cuales hemos identificado que el uso de gel antibacterial y uso de cubrebocas son de mayor cumplimiento, sin embargo, el uso de caretas y uso de QR, son las medidas que debemos reforzar.

REUNIONES CON EMPRESARIOS

Así mismo, se llevan a cabo reuniones semanales con diferentes empresarios del Centro Histórico, mismas que se convocan a través de los 14 grupos que tiene la Autoridad del Centro Histórico (Centro en Línea, Plazas comerciales y tiendas departamentales, Restaurantes CH, Empresarios de Madero, Empresarios de Corregidora, Regina, Ópticas). Su finalidad es promover el diálogo y la comunicación; y en las cuales así mismo les abrimos espacio para que nos compartan sus dudas y comentarios respecto a la situación, eventos o acciones que se llevarán a cabo en el perímetro del Centro Histórico, así como también la coordinación entre las diferentes instancias gubernamentales y dichos empresarios, así como poder cubrir las necesidades que nos expresan en dichas reuniones.

Del julio del 2020 al diciembre del 2021, se han realizado más de 71 reuniones empresariales.

FILTROS Y CALLES DE ACCESO CONTROLADO

Derivado de la pandemia por SARS-Cov-2, la Autoridad del Centro Histórico, en octubre del 2020, inició una primera etapa de fortalecimiento al blindaje sanitario de la zona financiera y de mayor afluencia del Centro Histórico, bajo los objetivos del Programa para la Reanudación Paulatina Gradual, Segura y Ordenada de las Actividades.

Se instaló un cerco sanitario con 60 filtros en diversas calles del Centro Histórico y se consolidó el acceso controlado en las 3 calles con mayor afluencia del Centro: Madero, Corregidora y Apartado con el apoyo de 200 servidores públicos de 18 dependencias:

- Sedema
- Cejur
- Sepi
- Sectei
- Sectur
- SGIRPC
- H.C.B.
- SAF
- Sibiso
- Secgob
- FCH
- Cultura CDMX
- STYFE
- Secretaría de Contraloría
- Sedeco
- DIF
- Semujeres
- Prosoc

Posteriormente, en la segunda etapa (enero del 2021), se fortaleció la presencia Estraté-

gica del personal de los filtros ante una inminente apertura del Centro Histórico en calles estratégicas del Centro con la instalación de 24 filtros sanitarios y 49 funcionarios en 6 calles de alta afluencia: 16 de septiembre; 20 de noviembre, 5 de mayo, Madero, Pino Suárez y Venustiano Carranza.

En una tercera etapa, con el cambio de semáforo epidemiológico a Verde la ACH, en coordinación con la Secretaría de Movilidad de la CDMX (Semovi) y la Consejería Jurídica (Cejur), ha puesto en marcha los Filtros Sanitarios con la participación de Fotocívicas (público infractor), los cuales nos apoyan a promocionar las medidas sanitarias como uso correcto de cubrebocas, sana distancia y uso de gel antibacterial. De abril a la fecha hemos contados con la participación aproximada de 5,434 personas (desglose a continuación):

NÚMERO DE INFRACTORES PARTICIPANTES EN FILTROS SANITARIOS, FEBRERO-DICIEMBRE 2021

MES	INCIDENCIAS ATENDIDAS
Febrero	2
Marzo	35
Abril	77
Mayo	78
Junio	176
Julio	926
Agosto	934
Septiembre	1,360
Octubre	752
Noviembre	874
Diciembre	220
Total	5,434

Dichos filtros se ubican en las principales calles peatonales del Centro Histórico como son: Madero, 16 de Septiembre, Motolinía y 5 de Mayo.

A la fecha se han repartido 7,275 litros de gel y se han repartido 72,900 cubrebocas. También se han colocado estructuras (tótems) en los cuales se publican las medidas sanitarias para que los visitantes visualicen que deben portar su cubrebocas en todo momento, caminar de su lado derecho, guardar su sana

distancia y el uso constante de gel antibacterial.

También debido a la apertura gradual en los últimos meses se cuenta con el apoyo de Seguridad Ciudadana en sus tres sectores: Preventiva, Auxiliar y Tránsito, quienes nos han apoyado en la repartición de gel antibacterial y cubrebocas en sus diferentes puntos de trabajo o recorridos y así seguir fomentando en nuestros visitantes y fuerza laboral el cuidado constante.

ATENCIÓN A GRUPOS PRIORITARIOS

Como parte de la emergencia sanitaria, fue necesario redoblar la coordinación interinstitucional y ampliar la cobertura a favor de las personas en situación de calle, a fin de ofrecerles información sobre la gravedad y principales formas de contagio, así como brindarles insumos básicos pero efectivos para proteger la diseminación del virus. En el periodo de marzo del 2020 a 1 de octubre de 2021, el Insti-

tuto de Atención a Personas Prioritarias visitó 7 mil 297 puntos de encuentro o estancia de grupos vulnerables, en los cuales realizó las siguientes acciones:

**ATENCIÓN A GRUPOS PRIORITARIOS HECHAS POR EL IAPP,
MARZO 2020-DICIEMBRE 2021**

ACCIONES	CANTIDAD
Puntos visitados	7,297
Porciones de gel	43,835
Sanitización del espacio	7,297
Folletos entregados	18,048
Cartel	3,472
Pláticas Informativas	7,291
Toma de temperatura	43,840



ALTO

REACTIVACIÓN ECONÓMICA DEL CENTRO HISTÓRICO

LA ACTIVIDAD ECONÓMICA DEL CENTRO HISTÓRICO se detuvo durante 6 meses. La necesidad de salvaguardar las fuentes de trabajo, el ingreso de las familias y la salud de los habitantes de la Ciudad de México requirió que el GobCDMX, a través de la ACH, otorgara estímulos económicos a pequeños y medianos negocios. Gracias a ellos, los generadores de empleo han podido sostener, estabilizar y sanear sus finanzas, sentando las bases que permitirán un crecimiento y desarrollo económico favorable.

SAFE TRAVELS

Una de las estrategias de la reactivación económica es transitar de establecimientos esenciales y no esenciales a los Negocios Seguros. La ACH se ha dado a la tarea de reconocer e identificar espacios que cumplan con la aplicación total y correcta de las medidas sanitarias, por lo que a través de los recorridos de supervisión se entregan los distintivos sello Safe Travels, el cual es avalado por la Organización Mundial de Turismo, reconocimiento que fue gestionado por el Fondo Mixto de Promoción Turística para la Ciudad de México.

Este distintivo es un reconocimiento que genera confianza entre los visitantes y los clientes reconociendo a los establecimientos como seguros. Al mes de diciembre, hay 2,869 establecimientos que ya cuentan con el sello.

CIUDAD AL AIRE LIBRE

El programa Ciudad al Aire Libre se implementó como parte de la reactivación económica impulsada por Sedeco y ACH debido a las afectaciones que sufrieron los establecimientos mercantiles por la pandemia de Covid-19. A partir del 07 de mayo se extendió el programa.

Con el fin de colocar enseres desmontables en terrazas y vía pública salvaguardando la imagen histórica y patrimonial del centro histórico en establecimientos cuyo giro preponderante sea la venta de alimentos.

Hasta el 15 de diciembre la ACH realizó visitas de supervisión a 185 establecimientos que cuentan con enseres en la vía pública. En estas visitas se identificó que: 139 cuentan con Avisos al SIAPEM emitidos por Sedeco, esto es el 58% de avance; 174 cuentan con sombrillas y toldos con colores autorizados por el INAH (96%) y; 183 se encuentran dentro del rango máximo del 75% de ocupación exterior (98%).

Asimismo, el INAH y la ACH, a partir del 04 de junio han realizado 17 mesas de trabajo para evaluar las solicitudes de colocación de enseres en establecimientos que ha resultado en la autorización de 97 permisos por parte del INAH, esto es un 52% de avance, es decir, 5 de cada 10 establecimientos ya cuenta con el permiso de INAH.

Respecto a los establecimientos que ya cuentan con el permiso del INAH y el aviso del SIAPEM se tiene un avance de 61 establecimientos esto representa el 32% de avance.

Se continúan las acciones para promover e informar sobre los trámites para su correcta incorporación al programa por medio de visitas en campo y de las redes sociales, particularmente del grupo de Whatsapp “Restaurantes ACH” que alberga a 156 participantes que incluyen a las autoridades de ACH, Sedeco e INAH para atender cualquier duda o comentario sobre el programa.

El Programa Ciudad al Aire Libre se continúa impulsando a fin de armonizar la interacción entre los comercios, los peatones y el espacio público y con ello, seguir fortaleciendo las actividades económicas y proteger la salud de las personas.



Colocación de sello Safe Travels en establecimiento.

CENTRO EN LÍNEA

La plataforma Centro en Línea (centroenlinea.cdmx.gob.mx) nació el 30 de abril de 2020 con 72 tiendas en 13 categorías y siendo la respuesta a un ambiente y un contexto adverso donde por la emergencia sanitaria, la mayoría de las actividades se encontraban restringidas.

Ante tal escenario, la Autoridad del Centro Histórico y la comunidad empresarial lanzaron la página con la firme intención de contribuir a la reactivación económica de la zona.

La idea, nace de un cuestionario de impacto económico lanzado por la Sedeco y la ACH donde se buscaba recoger las impresiones y los efectos de la primera parte de la pandemia en los establecimientos mercantiles. Los resultados mostraron lo siguiente:

- 74% de los encuestados tenían como su venta principal el menudeo:
- 17% eran medio mayoristas
- 9% eran mayoristas

Y en cuanto al volumen de ventas en línea, 71% respondió que no contaba con esa modalidad de venta, 4% que lo hacía de manera esporádica y solamente el 25% lo hacía con regularidad.

Ante tales respuestas, quedó de manifiesto la necesidad de brindar a los negocios del Centro Histórico un medio a través del cual, tanto clientes regulares como potenciales, pudieran encontrar los productos que tradicionalmente acudían a comprar a las calles del Centro. Es así que la plataforma es lanzada con la finalidad de que los comercios diversificaran la forma en que ofrecían sus productos y servicios.

Es preciso decir que para contribuir al proceso de adaptación de los negocios a la modalidad digital, se gestionaron una serie de talleres y capacitaciones de manera gratuita con diversos aliados a quienes la comunidad empresarial agradece su compromiso con la reactivación económica del Centro Histórico. Los cursos y talleres contribuyen a mejorar las herramientas y capacidades virtuales de los encargados de negocios y de sus empleados. Los temas fueron diversos con la finalidad de abarcar el mayor conocimiento posible, tales como: “Redes sociales para negocios”, “¿Cómo aumentar tus ventas a través de internet”, “Estrategias exitosas de Marketing para tu negocio”, “Fotografías profesionales con tu smartphone”, “Estrategia y comunicación digital para negocios”, “¿Cómo abrir tu tienda en línea?”, “¿Cómo aumentar tus ventas a través

de Whatsapp?”, entre otros.

Con la finalidad de dar continuidad a la plataforma y con la idea de estar en contacto directo con las y los empresarios, se abrieron 8 grupos de Whatsapp en zonas similares a las creadas para la red de Vecinos Interesados en la Preservación del Patrimonio y la Seguridad Ciudadana. Los grupos funcionan como un medio de comunicación bidireccional donde autoridades y empresarios resuelven dudas sobre normas sanitarias, horarios de apertura, aforo, entre otras. Se trata de un canal de comunicación a través del cual la Autoridad del Centro Histórico escucha y da solución a las inquietudes de la comunidad comercial.

A través de los cursos y los grupos de Whatsapp, se busca que los negocios del Centro Histórico estén a la vanguardia en el uso y aprovechamiento de la tecnología como medio para generar mayores ventas y atraer más clientes.

En lo que se refiere a los números de la página, desde su lanzamiento han crecido exponencialmente. Hasta diciembre de 2021 la página ha sido visitada en 1,069,526 ocasiones por más de 92,762 usuarios; y cuenta con más de 3,000 tiendas o negocios en 24 categorías.

Se han registrado 90 ofertas, de las cuales 71 fueron en el periodo del “Buen Fin 2021”. Para el periodo de fiestas decembrinas, se registraron 12 ofertas referentes a descuentos en Restaurantes, Hoteles y Tiendas de Ropa.

CULTURA

FILMACIONES

De septiembre de 2020 a agosto del presente se han llevado a cabo 393 filmaciones tanto en exteriores como en interiores (232 exteriores y 82 al interior, en ambos lugares 79), desde comerciales hasta producciones de grandes películas.

NÚMERO DE FILMACIONES REALIZADAS POR TIPO Y POR MES, SEPTIEMBRE 2020-DICIEMBRE 2021

MES	FILMACIÓN EN EXTERIOR	FILMACIÓN EN INTERIOR	EXTERIOR E INTERIOR
Agosto	1	2	6
Septiembre	11	3	10
Octubre	11	2	0
Noviembre	26	7	4
Diciembre	9	6	5
Enero	1	0	0
Febrero	27	3	3
Marzo	61	13	18
Abril	18	9	3
Mayo	20	16	22
Junio	36	15	6
Julio	26	19	37
Agosto	36	17	33
Septiembre	20	31	23
Octubre	17	33	29
Noviembre	46	9	43
Diciembre	4	3	8
TOTAL	370	188	250

MEMORIA LUMINOSA

Para conmemorar los 500 Años de Resistencia Indígena, el 13 de agosto se inauguró en el Zócalo la Memoria Luminosa, una narración audiovisual para recordar el origen mítico, el tránsito histórico y el final de Tenochtitlan.

La proyección se realizó sobre una réplica monumental, al 35% del tamaño original, del Huey-Teocalli del Recinto Sagrado del Templo Mayor.

Según datos de la Secretaría de Cultura sumaron medio millón de espectadores. También se dio a conocer que la Dirección de Grandes Festivales realizó una encuesta a 407 personas que acudieron a la Plaza de la Constitución y “aseguraron que el observar la proyección ‘les permitió conocer aspectos de la historia de México que desconocían’”.

El resultado de dicho ejercicio, realizado los días 27 y 28 de agosto, fue que el audiovisual permitió “revalorar el legado cultural de los pueblos indígenas de México’ y despertó un interés por conocer más sobre el tema”.

TURISMO EN EL CENTRO HISTÓRICO

Ante el escenario mundial de una pandemia por Covid-19, las cifras en turismo cayeron. Sin embargo, los esfuerzos del Gobierno de la Ciudad de México por crear lineamientos para fortalecer las medidas de sanidad permitieron que durante los últimos meses del 2021 el turismo tuviera una recuperación.

Con los esfuerzos de la Secretaría de Turismo local, acompañadas de la política de vacunación universal dotada por la Presidencia de la República, la economía se reactivó también en el sector turístico. Según datos de la Secretaría de Turismo de la CDMX mientras en 2020 la ocupación hotelera en la ciudad fue de 60.79% para 2021 el porcentaje aumentó

a 67.68%, llegaron casi tres millones más de turistas nacionales y los extranjeros pasaron de 2 millones 98 mil a 3 millones 755 mil. El Centro Histórico recibe un gran porcentaje de los paseantes internacionales, por ello se continúa con la atención especial a hoteles, restaurantes y servicios turísticos.

INVERSIÓN PRIVADA

En acompañamiento a proyectos de inversión privada en el Centro Histórico, actualmente están en proceso de obra dos proyectos: un museo y una torre de usos mixtos. Además, se encuentran 6 proyectos en trámites para iniciar obra, las cuales incluyen: 2 de uso mixto (comercio, oficinas y vivienda) y 4 hoteles. En suma, representan una inversión aproximada de \$2,000 mdp. Adicionalmente, se promueven 2 proyectos estratégicos de gran envergadura: el desarrollo del edificio de Ex-contraloría en Av. Juárez 92 y el complejo de equipamiento cultural La Mariscala.

Asimismo, y con el trabajo coordinado de instancias federales y locales, se desarrolló un Corredor Arqueológico con el objetivo de conmemorar el quingentésimo aniversario de la rendición del imperio mexica. Para tal efecto se llevaron a cabo las siguientes acciones: Mantenimiento y rehabilitación de las ventanas arqueológicas en República de Argentina; diseño y construcción de escaleras de acceso al Templo de Ehécatl; rehabilitación de la reja en Templo Mayor (Calle Justo Sierra); mantenimiento de muro en “Puente de Liga” sobre República de Argentina; mantenimiento de soportes en rejas de Catedral; mantenimiento a Maquetas en Plaza Manuel Gamio y conservación de los restos arqueológicos del Huei Tzompantli.



Exposición en Puente de Liga.





BARRIO DE SANTA MARÍA LA REDONDA

EL BARRIO SANTA MARÍA LA REDONDA ES SÍMBOLO de la Revitalización Integral del Centro Histórico, proyecto encabezado por la Dra. Claudia Sheinbaum Pardo. En 2018, al inicio de esta administración, la zona adolecía de problemas sociales y de infraestructura. En sus calles, eran evidentes el deterioro, la falta de mantenimiento e inversión en los espacios públicos de la colonia. El tejido social era palpable por la presencia de personas en situación de calle y el comercio informal, así como por consumo de alcohol y drogas en la vía pública.

El interés por esta zona se debe a la gran tradición histórica y cultural que posee y que merece ser honrada. De tradición prehispánica, se encuentra erigida sobre uno de los cuatros barrios indígenas originales de México-Tenochtitlán, que se encontraban orientados hacia los cuatro rumbos del universo, conforme a la cosmovisión mesoamericana. Durante la época colonial fue símbolo de la resistencia indígena al ser una zona residencial de los pueblos originarios de la Ciudad de México. Aunque el nombre del barrio se debe a que la cúpula octagonal de su capilla, reconstruida en 1735, se popularizó como re-

donda, desde 1874 se le conoce oficialmente como la colonia Guerrero.

En cuanto a su legado cultural, la zona alberga edificios catalogados por el INAH, tales como la Iglesia de la Santa Veracruz, la Parroquia San Juan de Dios y la emblemática Parroquia de Santa María la Redonda. Además, cuenta con recintos artísticos y culturales como el Teatro Blanquita, el Teatro Hidalgo, el Museo Nacional de la Estampilla, el Museo Franz Mayer, la Fundación Kaluz, la Escuela de Ballet Folklórico y el Centro Cultural la Nana –antigua casa del Salón México–.

Por lo anterior, el proyecto de regeneración de la zona norte de la Alameda consiste en una revitalización integral, en la que confluye un esfuerzo por mejorar el entorno urbano, social y cultural de Santa María La Redonda. Su puesta en práctica comenzó con un diagnóstico participativo de necesidades y con el acercamiento a las comunidades de la colonia, a través de los cuales fue posible diseñar una estrategia de intervención urbana y social, que comenzó a hacer evidente la transformación de este barrio entre agosto del 2020 y diciembre del 2021.



Parroquia de Santa María la Redonda.

DIAGNÓSTICO PARTICIPATIVO

El origen de la revitalización integral de Santa María la Redonda se remonta al 2019 con el Proyecto Cultura de la Legalidad en el Centro Histórico, realizado por México Unido contra la Delincuencia. En él, los vecinos del barrio indicaron que entre sus preocupaciones se encontraban la inseguridad, el alumbrado público, el servicio de limpia, los obstáculos de movilidad para discapacitados y adultos mayores, el deterioro de las banquetas y las zonas invadidas por vehículos. Entre las problemáticas de los servicios básicos señalaron problemas de drenaje en los hogares, suministro intermitente de agua y el acceso al agua por tandeo.

CREAMOS COMUNIDAD

De marzo a abril de 2019 se realizaron actividades comunitarias para establecer una nueva relación del Gobierno de la Ciudad de México con las y los vecinos de la colonia. A ellas, acudieron más de 550 personas, en las que logró que los vecinos volvieran a ocupar los espacios públicos, se reconectaran entre sí y lograran que los niños convivieran a partir de juegos de patio y feria.

Entre los resultados obtenidos en esta fase, se encuentra el mural comunitario en la barda perimetral de Eje Central y Avenida Hidalgo, realizado para conmemorar el aniversario 85 del Palacio de Bellas Artes, en octubre del 2019. Representa el comienzo de la regeneración de tejido social, creación de comunidad y recuperación del espacio público para el disfrute y aprendizaje de los habitantes de la colonia Guerrero y de transeúntes, al haber sido elaborado con el esfuerzo conjunto de instituciones culturales de la zona y la comunidad de Santa María la Redonda.

OBRAS DE REVITALIZACIÓN INTEGRAL 2019-2021

TRAS EL DIAGNÓSTICO PARTICIPATIVO Y EL ACERCAMIENTO a la ciudadanía, el Gobierno de la Ciudad de México, a través de la Autoridad del Centro Histórico, elaboró un plan de Obras de Revitalización Integral para Santa María la Redonda, con el cual se busca abatir la desigualdad entre los perímetros A y B del Centro Histórico.

De este modo, el Gobierno de la Ciudad de México comenzó su implementación con una inversión pública de 23 mdp para la Avenida Hidalgo y de 131.3 mdp para una infraestructura urbana renovada, revegetación, y rehabi-

litación de la red de agua potable y drenaje en Santa María la Redonda. Al final de ese año, se habían rehabilitado 55,060 metros cuadrados en total, de los cuales 17,948 corresponden a la Avenida Hidalgo y 42 mil 692 a Santa María la Redonda. La población directa beneficiada fue de 13,484 habitantes y 535,322 de forma indirecta.

A su vez, el Sistema de Aguas de la Ciudad de México cambió 612 metros de agua potable y 845 de drenaje en Avenida Hidalgo 10 y Eje Central, con un costo de 11,674,809 pesos. Además, en Santa María la Redonda cambió 2,208 metros de instalación de agua potable y 2,142 de drenaje con un costo de 27.4 millones de pesos.

En total, se intervinieron 12 calles: Violeta, Galeana, Riva Palacio, Valerio Trujano, Mina, Pensador Mexicano, Santa Veracruz, 2 de Abril, Plaza 2 de Abril, así como el 1er, 2do y 3er Callejón de San Juan de Dios.

Por su parte, el Fideicomiso del Centro Histórico (FCH) invirtió 5 millones de pesos en la recuperación de 32 fachadas pertenecientes a 25 inmuebles de la zona. El Gobierno Federal colaboró en este rescate con 3.5 mdp y Gobierno de la Ciudad de México con 1.5 mdp

Durante el 2020, el Gobierno de la Ciudad de México continuó con la Revitalización Integral del barrio de Santa María la Redonda, aun en medio de la pandemia por Covid-19, con una inversión pública a través del Sistema de Aguas de la Ciudad de México de \$78.14 millones de pesos.

El Sacmex cambió 4,055.50 metros lineales de agua potable y 3,861 de drenaje, interviniendo el Eje Central y la zona de Santa María La Redonda ubicada al norte de la calle Violeta, así como Paseo de la Reforma y la calle Zarco, de San Fernando a Violeta.

En el 2021, la Secretaría de Obras y Servicios de la Ciudad de México (Sobse) realizó una inversión pública de \$104.95 millones de pesos. Intervino 33,800 m² de espacio público en Eje Central, de República de Perú a Reforma, en Santa María la Redonda Norte y Zarco, de Paseo de la Reforma a Violeta

Fideicomiso Centro Histórico (FCH) complementó y dio mantenimiento a la señalética de la zona con una inversión de \$724,574.88 pesos. En coordinación con el Instituto Nacional de Antropología e Historia, intervino el Templo de San Juan de Dios, con una inversión de \$11,325,890.70 pesos.



Calle Riva Palacio rehabilitada.

INFRAESTRUCTURA

Reforestación

La revitalización del espacio urbano contó con el apoyo de la Secretaría del Medio Ambiente (Sedema), gracias al cual fue posible reforestar las jardineras de Pensador Mexicano y Mina, así como los macetones de Riva Palacio. En total, se sembraron 14 árboles, 468 plantas tipo agapando y 12 plumerías en los macetones.

Con el objetivo de promover el cuidado comunitario de las jardineras, el 3 de junio se organizó la reforestación de las calles de Pensador Mexicano y Mina, entre el Eje Central Lázaro Cárdenas y la Plaza Dos de Abril, con la participación de 21 vecinos los predios circundantes.

EJERCITADORES

En un esfuerzo adicional por recuperar el espacio público, el 17 de junio se colocaron 11 piezas de ejercitadores en la Plaza Dos de Abril, ubicada entre Mina y Pensador Mexicano.

INTERVENCIÓN SOCIAL BARRIO ADENTRO

DIAGNÓSTICO

A finales del 2020 comenzó la intervención social en Santa María la Redonda con el Proyecto Barrio Adentro. El proceso es idéntico al

ejecutado en el polígono Centro-Morelos: primero se elaboró un Diagnóstico de las condiciones sociales y económicas de la población, luego se construyó una nueva confianza entre el Gobierno de la Ciudad de México y la Ciudadanía y finalmente se estableció un acompañamiento permanente del Gobierno de la Ciudad de México.

En el Polígono 1. Santa María la Redonda-Guerrero, las brigadas Barrio Adentro aplicaron 1,194 cédulas, recopilando información de 4,509 personas. De la información recopilada destaca:

- La distribución por género es casi paritaria.
- Casi la mitad de su población está conformada por niñas, niños y adolescentes.
- Existe una alta presencia de población indígena, especialmente de la etnia Mazahua.
- El hacinamiento es un problema que aqueja a varios habitantes de Santa María la Redonda.
- La mayor parte de la población trabaja en la economía informal, percibiendo un ingreso menor a 5 mil pesos.

CONSTRUCCIÓN DE CONFIANZA ENTRE EL GOBIERNO DE LA CIUDAD DE MÉXICO Y LA CIUDADANÍA

ACTIVIDADES DE LA AUTORIDAD DEL CENTRO HISTÓRICO

Para afrontar esta situación el GobCDMX, a través de la ACH, se acercó a esta población a través de actividades culturales y de entretenimiento. En Santa María la Redonda, el Cineclub de la ACH dio 5 funciones con la asistencia de 93 vecinos de las calles de Pensador Mexicano, Dos de Abril y Callejón de Riva Palacio, así como de los alrededores de la Plaza Dos de Abril.

Además, se realizaron 3 Tertulias Violeta, con la participación de 31 mujeres de las calles Pensador Mexicano, Dos de Abril y Libertad.

ALIADOS BARRIO ADENTRO

La construcción de confianza entre autoridades y habitantes del polígono Santa María la Redonda-Guerrero contó con el apoyo de La Nana-ConArte, Museo Franz Mayer, Museo Kaluz, Fundación Reintegra, Museo Interactivo de Economía (MIDE), Comunidad Nueva y México Unido Contra la Delincuencia. Hasta diciembre del 2021, han realizado 959 actividades con la participación de 16,108 personas.

NÚMERO DE ACTIVIDADES ALIADOS BARRIO ADENTRO POLÍGONO SANTA MARÍA LA REDONDA-GUERRERO Y ASISTENTES, NOVIEMBRE 2020-DICIEMBRE 2021

INSTANCIA	ACTIVIDADES PRESENCIALES Y VIRTUALES	PARTICIPANTES
La Nana ConArte	105	1,212
Museo Franz Mayer	3	194
José Juan Reyes Montemayor	6	23
Museo Kaluz	4	63
Fundación Reintegra	391	6,107
Iglesia Metodista de México	7	324
Museo Interactivo de Economía (MIDE)	7	1,377
Comunidad Nueva	207	2,201
México Unido Contra la Delincuencia	229	4,607
TOTAL	959	16,108

ACOMPAÑAMIENTO PERMANENTE DEL GOBIERNO DE LA CIUDAD DE MÉXICO

Actividades de la Autoridad del Centro Histórico y Organizaciones de la Sociedad Civil

La presencia permanente del Gobierno de la Ciudad de México en el Polígono Santa María la Redonda-Guerrero se dio a través de la operación de seis talleres en los que participación de 603 personas: Reactivar sin Arriesgar en La Nana; Circo del Tingo al Tango en la Plaza Dos de Abril; Danza para Todos en Jardín del Obispo y Plaza Dos de Abril; Alebrijes Monumentales en Pensador Mexicano, Callejón de Riva Palacio; Tejiendo nuestro barrio en las calles de Pensador Mexicano, Dos de Abril, Callejón San Juan de Dios, Callejón de Riva Palacio, Obraje y Pedro Moreno; y Jornadas de Salud Sexual y Reproductiva en la Plaza Dos de Abril, el Callejón de Riva Palacio y Plaza Zarco.

Gracias a ello, fue posible establecer un canal de comunicación entre las autoridades y las comunidades de Santa María la Redonda, a través del cual es posible identificar necesidades y ayudar en la gestión de su solución.

SEGUIMIENTO DE NECESIDADES PREDIO POR PREDIO

En Pensador Mexicano 11, la ACH ha dado acompañamiento para apoyar que las infancias y adolescencias del predio puedan continuar su formación académica. Para reforzar la seguridad del predio, se ayudó en la instalación de una malla ciclónica en la azotea y una puerta de acceso a la misma el 4 de marzo. Con esto, se evita que gente externa acceda desde predios aledaños. Para evitar situaciones de inseguridad en el callejón contiguo, el 21 de julio fueron instalados bolardos para evitar el acceso de automóviles.

Del 23 de marzo al 20 de agosto y en colaboración con PILARES, se llevó a cabo una intervención de acompañamiento a NNyA que estudian educación básica, apoyo a adultos para concluir educación básica, acompañamiento para examen COMIPEMS, orientación para ingreso a educación superior, alfabetización para adultos, computación y ajedrez.

En conjunto con la ADIP y para el mejor desarrollo de las actividades de PILARES, fue instalada una conexión a internet para todo el predio el 19 de marzo.

Durante 20 semanas, la intervención conjunta de la ACH y PILARES consiguió los siguientes logros:

- 2 personas alfabetizadas.
- 6 Niñas y niños de primaria con apoyo en

comprensión lectora, habilidades matemáticas y apoyo socioemocional.

- Dos niñas de secundaria con apoyo en comprensión lectora, habilidades matemáticas y apoyo socioemocional
- Tres personas inscritas en Prepa en Línea de la Secretaría de Educación Pública (SEP).
- Un joven con acompañamiento para el Colegio de Bachilleres (COLBACH).
- Dos jóvenes con atención en habilidades de comprensión lectora, inglés, matemáticas y física.
- Un joven inscrito en el Instituto de Educación Superior “Rosario Castellanos” de la Ciudad de México.

Gracias a esta intervención, las niñas y los niños de primaria, que recibieron acompañamiento académico y socioemocional, han podido expresar sus emociones, tolerar la frustración, manejar el duelo, mostrar empatía social, prevenir la violencia y mejorar la dinámica familiar. Actualmente, cinco habitantes de Pensador Mexicano 11 asisten al Pilares de República de Perú: 3 inscritos a Prepa en Línea-SEP, 1 inscrito al IES-Rosario Castellanos y 1 persona en alfabetización. La ACH y PILARES mantienen presencia en el predio con otros talleres y actividades.

Además, se llevaron a cabo actividades culturales como 1 función de cineclub el 11 de marzo y 1 tertulia violeta el 13 de abril.

REUNIONES DE SEGURIDAD

El 1° de julio se llevó a cabo una reunión con 41 locatarios del Mercado Dos de Abril y comerciantes de sus alrededores para abordar las problemáticas de inseguridad en la zona. Con el apoyo de la Subsecretaría de Participación Ciudadana y Prevención del Delito de la Secretaría de Seguridad Ciudadana, la Fiscalía General de Justicia de la Ciudad de México y el Consejo Ciudadano para la Seguridad y Justicia de la Ciudad de México, la Autoridad del Centro Histórico realizó una campaña de reconstrucción de confianza en las autoridades y el sistema de procuración de justicia. Se abordó la importancia de la cultura de la denuncia en la lucha contra la inseguridad y la extorsión, así como las herramientas y caminos con las que cuenta la ciudadanía para enfrentarla, con garantías que salvaguarden su integridad.

REORDENAMIENTO

En coordinación con la Fundación Kaluz y la iniciativa Los Rescatadores se reorganiza a los comerciantes del Callejón 2 de abril, quienes además de contar con un espacio digno para vender podrán acceder a puestos de calidad con perfecta armonía con el patrimonio. Además, en coordinación con la iniciativa privada reciben capacitación sobre Finanzas Personales, Modelos Financieros, Ventas y Servicio al Cliente, elaboración de publicidad y mucho más.

RESCATE DEL MERCADO MODERNO MÁS ANTIGUO

La Autoridad del Centro Histórico en coordinación con las dependencias que integran la Mesa de Trabajo de Gestión Integral de Grasas, Aceites y Residuos Sólidos coadyuvaron para que en el Mercado 2 de Abril se colocará un contenedor de la empresa Reoil, S.A. de C.V., certificada por Sedema para el tratamiento de residuos grasos, donde se inició el programa piloto de recolección de residuos grasos que ayudará a mantener en mejor estado las instalaciones del drenaje.



Mercado 2 de abril.



Coleman

Jornada de Salud Sexual y Reproductiva
Entre las personas que estamos solas A.C. somos una familia que cuida el bienestar de las mujeres y sus familias. En esta jornada de salud sexual y reproductiva queremos compartir con ustedes información que les ayudará a tomar decisiones saludables sobre su salud sexual y reproductiva.
ENTRELAZADAS
¿Qué es la salud sexual y reproductiva?
¿Por qué es importante?
¿Cómo podemos mejorarla?
¿Qué oportunidades tenemos?

CONCLUSIONES

Entre agosto del 2020 y julio del 2021, el Centro Histórico de la Ciudad de México continuó enfrentando el mayor reto de su historia reciente.

Durante este periodo, la sociedad y el Gobierno de la Ciudad de México se han esforzado en demostrar la fuerza y la resiliencia que nos ha caracterizado a lo largo de nuestra historia. A través de acciones gubernamentales de carácter integral, que contemplan a la población y a su entorno, la Autoridad del Centro Histórico ha descrito a lo largo de este informe, queda patente el cumplimiento del espí-

ritu de la administración encabezada por la Dra. Claudia Sheinbaum Pardo: gobernar con el pueblo y para el pueblo.

Aunque aún queda mucho trabajo por hacer, se puede asegurar que estamos en el camino correcto para transformar la Ciudad de México en un lugar más justo, en el que todas y todos estemos felices y orgullosos de vivir. Al igual que sucedió con las demás emergencias naturales y sociales que hemos experimentado, los habitantes del Centro Histórico nos fortaleceremos gracias al trabajo conjunto de todos los actores sociales.

AGRADECIMIENTOS

LOS RESULTADOS ALCANZADOS NO HUBIESEN sido posible sin el trabajo y el talento de miles de personas que desde diversos espacios aman el Centro Histórico. Desde el ámbito comunitario hay que reconocer a todos aquellos que participaron en la Alianza por el Centro Histórico, su generosidad se transformó en miles y miles de sonrisas y satisfacciones de quienes recibieron sus apoyos; así como a los enlaces de las siguientes instituciones, que con su apoyo sumaron y enriquecieron el valor del corazón de la ciudad:

- Alcaldía Cuauhtémoc
- Agencia Digital de Innovación Pública
- ADIP
- Alcaldía Venustiano Carranza
- Asociación de Hoteles de la Ciudad de México
- CANACO
- CANIRAC
- Centro de Comando, Control, Cómputo, Comunicaciones
- Comisión de Filmaciones de la Ciudad de México
- Comisión Federal de Electricidad
- Comisión para la Reconstrucción
- Consejo Ciudadano para la Seguridad Pública y la Justicia Penal
- Dirección Ejecutiva de Justicia Cívica
- Fideicomiso Centro Histórico
- Fiscalía General de Justicia
- INBAL
- Instituto de Atención a Poblaciones Prioritarias
- Instituto de Verificación Administrativa
- Instituto de Vivienda de la Ciudad de México
- Instituto Local de la Infraestructura
- Física Educativa
- Instituto Nacional de Antropología e Historia
- Instituto Nacional de Bellas Artes y Literatura
- Jefatura de Gobierno
- Procuraduría Ambiental y del Ordenamiento Territorial
- Secretaría de Cultura
- Secretaría de Desarrollo Económico
- Secretaría de Desarrollo Urbano y Vivienda
- Secretaría de Gestión Integral de Riesgos y Protección Civil
- Secretaría de Medio Ambiente
- Secretaría de Movilidad
- Secretaría de Obras y Servicios
- Secretaría de Turismo
- Sistema de Aguas de la Ciudad de México (Agua Potable y Drenaje)
- Sistema de Corredores de Transporte Público de Pasajeros - Metrobús
- Sistema de Transporte Colectivo - Metro
- ssc - Subsecretaría de Control de Tránsito
- ssc - Policía Auxiliar
- ssc - Policía Preventiva
- Subsecretaría de Programas de Alcaldías y Reordenamiento de la Vía Pública
- Teléfonos de México





AUTORIDAD DEL CENTRO HISTÓRICO

Coordinación General

Dunia Ludlow Deloya

Dirección Ejecutiva de Vinculación con Autoridades Sector Académico, Social y Económico

Krystian Méndez Salvatorio y Leyva

Dirección Ejecutiva de Planeación, Preservación, Mantenimiento y Conservación del Centro Histórico

Ricardo Jaral Fernández

Dirección Ejecutiva de Programas Comunitarios, Promoción Cultural y Comunicación

Salvador Paolo Álvarez Vega

TERCER INFORME

AUTORIDAD DEL CENTRO HISTÓRICO

Diseño Editorial y Formación

Alma Rosa Suárez López

Emmanuel Alejandro Zavala Sánchez

Corrección de Estilo y Cuidado de la Edición

Salvador Paolo Álvarez Vega

Arturo García Trejo

Autoridad del Centro Histórico
República de Argentina No. 8, Col. Centro,
Alcaldía Cuauhtémoc, C.P. 06000,
Ciudad de México, México.



El Original
CENTRO JOYERO

CENTRO JOYERO

EMPERADOR

176

CIUDAD **INNOVADORA**
Y DE **DERECHOS**

