



GOBIERNO DE LA
CIUDAD DE MÉXICO



MESA INTERINSTITUCIONAL DE INFRAESTRUCTURA

XVI SESIÓN - Evaluación de julio

08 de agosto de 2023



Orden del día

Reportes institucionales

Turnos

Incidencias urbanas

Asuntos generales



Reportes Institucionales



Autoridad del Centro Histórico

Autoridad del Centro Histórico | Indicadores

Estrategia	Indicador	Reporte al 4 de agosto de 2023	U. Medida	Periodicidad	Próximo reporte
Atención de incidencias	01) Atención de incidencias de infraestructura del perímetro de la ACH	110	atenciones	quincenal	18 de agosto de 2023
Justicia Cívica	02) Atención parques, plazas o áreas verdes apoyo de justicia cívica	2	jornadas		
Eliminación de grafiti	03) Eliminación de grafiti en CH	0	metros cuadrados		
Riego de áreas verdes	04) Riego áreas verdes - ACH	0	jornadas		




Autoridad del Centro Histórico | Atención de incidencias de infraestructura

Zapata
Santísima
Plaza Ciudadela
Independencia
República de
Bolivia
Callejón de la
Condesa
República de
Argentina
Mixcalco
República de
Chile
Madero
Av. Hidalgo
San Pablo
Soledad
Donceles
Venustiano
Carranza
Izazaga

Los trabajos realizados consistieron en **Reposición de 6.00 ml. de rejilla Irving y aproche de 13.00 ml** en Zapata entre Santísima y Margil, **reposición de 2 tapas de registro** en Santísima entre Zapata y República de Guatemala, **realización de 25 ml. de cepa** en Plaza Ciudadela, **renivelación de 1 tapa de registro** en Independencia casi esquina Revillagigedo, **canalización de 12 ml.** en República de Bolivia entre República de Brasil y República de Argentina, **reparación de 1 barandal** en Callejón de la Condesa entre 5 de Mayo y Tacuba, **armado y colocación de 11 mamparas y 20 fotografías** en República de Argentina entre Donceles y República de Guatemala, **reparación de 1 m2 de banqueta** en Mixcalco frente al No. 21, **retiro de 2 piezas de mobiliario impactado y reparación de banqueta** en República de Chile casi esquina República de Cuba, **renivelación de 1 tapa de registro** en Madero casi esquina Bolívar, **reposición de tapa de registro** en Av. Hidalgo entre Zarco y Héroes, **retiro de 3 bolardos** en Plaza de la Aguilita, **reparación de 1 m2 de banqueta** en San Pablo entre Roldán y Jesús María, **colocación de 4 bolardos** en Soledad esquina Santísima, **retiro de 1 tocón y reparación de 4.00 m2 de banqueta** en Donceles entre Xicotencatl y Allende, **retiro de tubo impactado** en Venustiano Carranza y Tabaqueros, **colocación de 1 bolardo** en Izazaga esquina Isabel la Católica, **retiró de 1 base con tornillos** en Regina e Isabel la Católica.



Autoridad del Centro Histórico | Atención de incidencias de infraestructura



Autoridad del Centro Histórico | Atención con infractores de Justicia Cívica



Se realizó jornada de trabajo comunitario con 34 infractores a la Ley de Cultura Cívica, se realizó limpieza de Plaza Vizcaínas, 25 de julio de 2023



Se realizó jornada de trabajo comunitario con 12 infractores a la Ley de Cultura Cívica, se realizó limpieza de Jardín Allende y Jardín del Obispo, 1° de agosto de 2023



Autoridad del Centro Histórico | Acciones puntuales

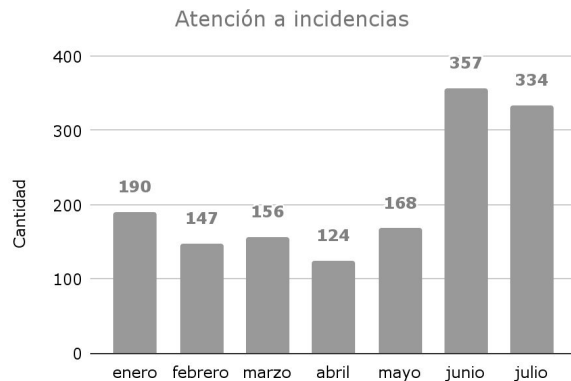


Se realizó bombeo de aguas negras en registro de 5 de
Febrero casi esquina Regina, 1° de agosto de 2023.

Autoridad del Centro Histórico | Seguimiento de indicadores

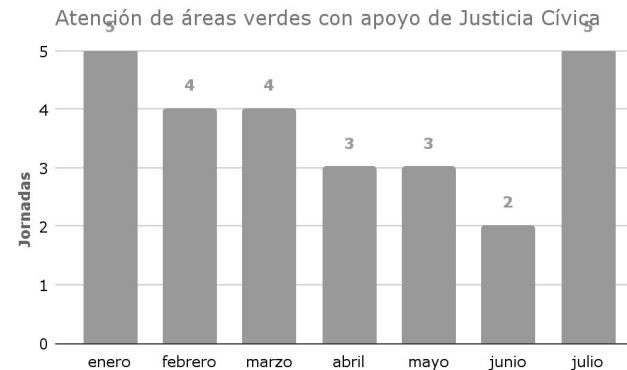
1,476

**Incidencias de infraestructura del
perímetro ACH**
enero - julio



26

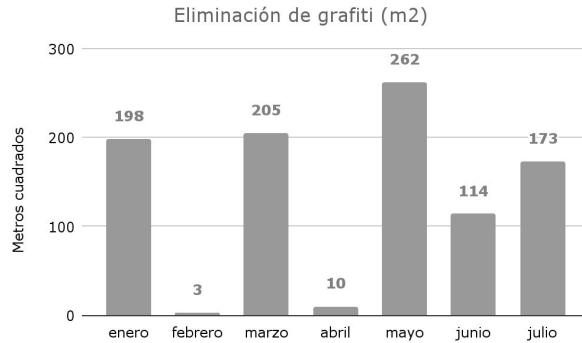
**Atenciones a parques, plazas o áreas verdes con
apoyo de Justicia Cívica**
enero - julio



Autoridad del Centro Histórico | Seguimiento de indicadores

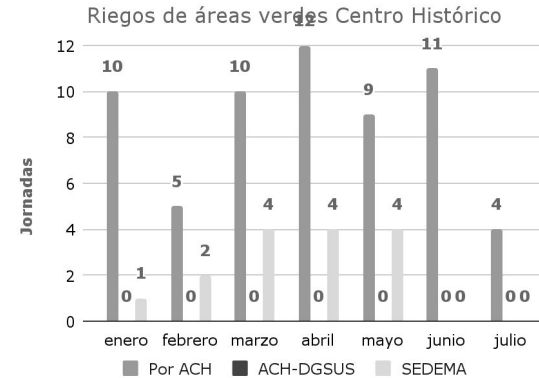
965 m²

Eliminación de grafiti en el
perímetro de la ACH
enero - julio



76

Riegos de áreas verdes
enero - julio





Alcaldía Cuauhtémoc



Alcaldía Cuauhtémoc | Indicadores

Estrategia	Indicador	Reporte al 4 de agosto de 2023	U. Medida	Periodicidad	Próximo reporte
Drenaje	Reparación de fuga de agua	3	fuga	quincenal	18 de agosto de 2023
	Desazolve de tubería	54	metros lineales		
	Desazolve de atarjea	740	metros lineales		
Parques y Jardines	Riego	4,950	metros cuadrados		
	Poda de pasto	4,400	metros cuadrados		
	Cultivo	1,790	metros cuadrados		
	Poda de seto	1,483	metros lineales		



Alcaldía Cuauhtémoc | Indicadores

Estrategia	Indicador	Reporte al 4 de agosto de 2023	U. Medida	Periodicidad	Próximo reporte
Limpieza y recolección	Barrido diario	283	Kilómetros	quincenal	18 de agosto de 2023
	Recolección orgánica domiciliaria	628.7	Toneladas		
	Recolección inorgánica domiciliaria	1,511.2	Toneladas		
	Recolección en tiraderos clandestinos	562.7	Toneladas		
Alumbrado	Luminarias	0	piezas		
	Cambio de lámparas	0	piezas		
	Reconexión de circuitos	8	piezas		
Arbolado urbano	Retiro de árbol	2	piezas		
	Poda de árbol	0	piezas		



Alcaldía Cuauhtémoc | Alumbrado público

N°	UBICACIÓN	ACTIVIDAD REALIZADA	FECHA DE REALIZACIÓN
1	PLAZA DEL DANZÓN	SE REVISÓ TOMA DE CORRIENTE EN SERVICIO	22/07/2023
2	PESCADITOS	SE REPARÓ CIRCUITO EN CORTO RECONECTANDO PUNTAS DE ALIMENTACIÓN EN BASE DE POSTE	22/07/2023
3	PLAZA DE LA CIUADAELA	SE REPARÓ CIRCUITO RECONECTANDO LÍNEAS DE ALIMENTACIÓN EN REGISTRO DE CFE	23/07/2023
4	PARQUE EL PÍPILA	SE REPARÓ CIRCUITO CAMBIANDO DE FASE	23/07/2023

Alcaldía Cuauhtémoc | Evidencia fotográfica



Barrido en Reforma



Reconstrucción de albañal pluvial en calle Lecumberri



Retiro de árbol caído sobre Bucareli



Barrido sobre eje Central

Alcaldía Cuauhtémoc | Seguimiento de indicadores

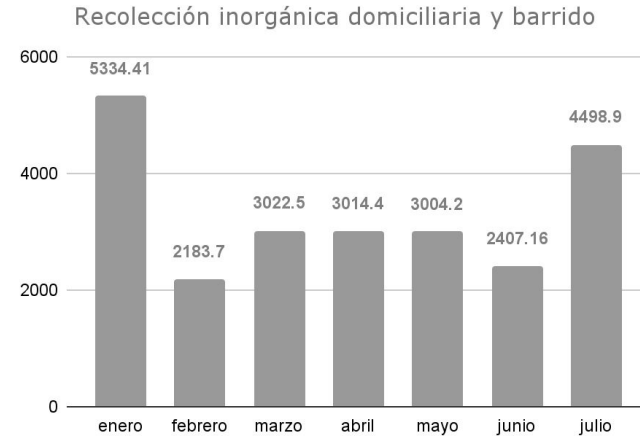
12,079.93

Toneladas de recolección orgánica
enero - julio



23,465.27

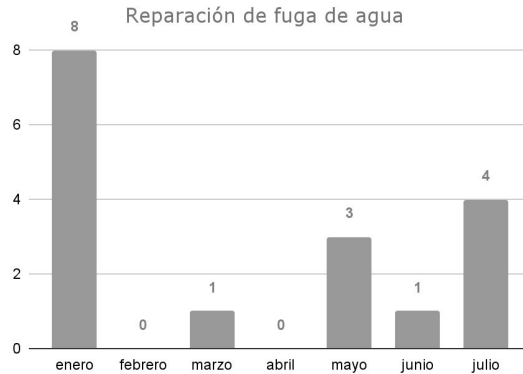
Toneladas de recolección inorgánica
enero - julio



Alcaldía Cuauhtémoc | Seguimiento de indicadores

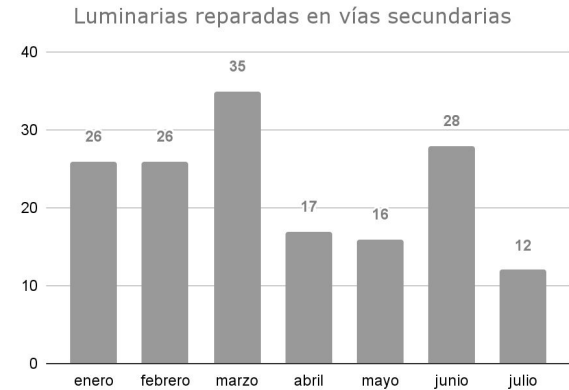
17






Fugas de agua reparadas
enero - julio



160

Reparaciones de luminarias
enero - julio





Sistema de Aguas de la Ciudad de México

Operación. Drenajes .

AVANCE DE TRABAJO

	ANTERIOR	AVANCE	ACUMULADO
ATARJEA (METROS)	8,460	600	9,060
POZOS DE VISITA	140	15	155
REJILLAS DE PISO	127	23	150
COLADERA PLUVIAL	124	20	144
ALBAÑAL (METROS)	588	56	644

REPORTE FOTOGRÁFICO



LA PALMA
(ENTRE 5 DE MAYO Y VENUSTIANO CARRANZA)

AVANCE DE TRABAJO LIMPIEZA Y DESAZOLVE DE 350 ML DE ATARJEA, 9 PV, 16 CP, 15 RP, 40 ML DE ALBAÑAL.

REPORTE FOTOGRÁFICO



16 DE SEPTIEMBRE
(ENTRE ISABEL LA CATOLICA Y BOLIVAR)


AVANCE DE TRABAJO LIMPIEZA Y DESAZOLVE DE 250 ML DE ATARJEA, 6 PV, 4 CP, 8 RP, 16 ML DE ALBAÑAL.



Secretaría de Obras y Servicios

Dirección General de Servicios Urbanos y Sustentabilidad

Alumbrado Público



SOS-DGSUS-AP | Indicadores

Estrategia	Indicador	Reporte anterior al 21/07	U. Medida	Periodicidad	Próximo reporte
Alumbrado público	01) Luminarias reparadas en PA del CH	524	cantidad	quincenal	18 de agosto

SOS-DGSUS-AP | Anexos

REPORTE DE LUMINARIAS REPARADAS EN CENTRO HISTÓRICO PERÍMETRO A / SEMANA AL 27 DE JULIO

DIRECCIÓN	ENTRE CALLES	COLONIA	CANTIDAD	INCIDENCIA	MOTIVO
Del Carmen	San Idelfonso y Justo Sierra	Centro	1	Cambio de balastro y lámpara	Luminaria apagada
Plaza de la Constitución	Corregidora y Moneda	Centro	2	Cambio de balastro	Luminaria apagada
Motolinía	Francisco I Madero y 16 de Septiembre	Centro	1	Reconexión de líneas de alimentación	Luminaria apagada
José María Pino Suárez	Mesones y Regina	Centro	1	Cambio de balastro	Luminaria apagada
República de Bolivia	Torres Quintero y Calle del Carmen	Centro	9	Restablecimiento ITM	Circuito apagado
República de Bolivia	República de Argentina y República de Brasil	Centro	1	Reconexión de líneas de alimentación	Luminaria apagada
Roldán	Corregidora y Manzanares	Centro	4	Reconexión de líneas de alimentación	Luminaria apagada
Las Cruces	República de Uruguay y República de El Salvador	Centro	1	Cambio de balastro y lámpara	Luminaria apagada
República de Argentina	República de Perú y República de Paraguay	Centro	20	Restablecimiento ITM	Circuito apagado
República de Chile	República de Cuba y Belisario Domínguez	Centro	2	Instalación de luminaria	Instalación de luminaria
Subtotal:			42		

SOS-DGSUS-AP | Anexos

REPORTE DE LUMINARIAS REPARADAS EN CENTRO HISTÓRICO PERÍMETRO A / SEMANA AL 27 DE JULIO

DIRECCIÓN	ENTRE CALLES	COLONIA	CANTIDAD	INCIDENCIA	MOTIVO
5 de Mayo	Isabel la Católica y 2da cerrada de 5 de mayo	Centro	2	Reconexión de líneas de alimentación	Luminaria apagada
5 de Febrero	José María Izazaga y Fray Servando Teresa de Mier	Centro	33	Restablecimiento ITM y reconexión de líneas de alimentación	Circuito apagado
Mesones	5 de Febrero e Isabel la Católica	Centro	1	Cambio de lámpara, balastro y socket	Luminaria apagada
José María Pino Suárez	Mesones y Regina	Centro	1	Cambio de lámpara y socket	Luminaria apagada
Manzanares	Jesús María y Talavera	Centro	1	Cambio de lámpara	Luminaria apagada
Costa Rica	Eje 1 Oriente y Manuel Doblado	Centro	2	Reconexión de líneas de alimentación	Luminaria apagada
Costa Rica	República Dominicana y República de Argentina	Centro	1	Reconexión de líneas de alimentación	Luminaria apagada
República de Cuba	República de Brasil y Palma Norte	Centro	1	Cambio de lámpara	Luminaria apagada
Vizcaínas	Aldaco y Eje Central Lázaro Cárdenas	Centro	1	Cambio de balastro	Luminaria apagada
República de Argentina	República de Paraguay y Calle Apartado	Centro	8	Reconexión de líneas de alimentación	Circuito apagado
		Subtotal:	51		



SOS-DGSUS-AP | Anexos

REPORTE DE LUMINARIAS REPARADAS EN CENTRO HISTÓRICO PERÍMETRO A / SEMANA AL 27 DE JULIO

DIRECCIÓN	ENTRE CALLES	COLONIA	CANTIDAD	INCIDENCIA	MOTIVO
Mesones	Isabel la católica y Simon Bolivar	Centro	1	Cambio de balastro	Luminaria apagada
Leona Vicario	República de Venezuela a San Antonio Tomatlán	Centro	2	Reconexión de líneas de alimentación	Luminaria apagada
Fray Servando Teresa de Mier	Cabaña y Circunvalación	Centro	1	Cambio de balastro	Luminaria apagada
Apartado	República de Argentina y Giron	Centro	5	Reconexión de líneas de alimentación	Luminaria apagada
Soledad	Margil y De la Santísima	Centro	1	Cambio de lámpara, balastro y socket	Luminaria apagada
Manzanares	Santo Tomas y Tercer Callejón de Manzanares	Centro	1	Cambio de balastro	Luminaria apagada
República de Brasil	República de Honduras y República de Paraguay	Centro	2	Cambio de lámpara y balastro	Luminaria apagada
Jesús María	Esquina con República de El Salvador	Centro	1	Cambio de lámpara y socket	Luminaria apagada
Filomeno Mata	5 de Mayo y Francisco I Madero	Centro	1	Cambio de balastro	Luminaria apagada
República de Brasil	Belisario Dominguez y República de Perú	Centro	1	Cambio de componentes	Luminaria apagada
		Subtotal:	16		

SOS-DGSUS-AP | Anexos

REPORTE DE LUMINARIAS REPARADAS EN CENTRO HISTÓRICO PERÍMETRO A / SEMANA AL 27 DE JULIO

DIRECCIÓN	ENTRE CALLES	COLONIA	CANTIDAD	INCIDENCIA	MOTIVO
José Joaquín Herrera	Manuel Doblado y Gregorio Torres Quintero	Centro	7	Reconexión de líneas de alimentación	Circuito apagado
Fray Servando Teresa de Mier	5 de Febrero y Diagonal 20 de Noviembre	Centro	1	Cambio de balastro y lámpara	Luminaria apagada
Isabel la Católica	Madero y 5 de Mayo	Centro	1	Reacomodo de componentes	Componentes mal ubicados
Bolívar	República de Honduras y Donceles	Centro	3	Limpieza de difusor	Difusor con agua
Venustiano Carranza	Venustiano Carranza	Centro	3	Limpieza de difusor	Difusor con agua
República de Bolivia	República de Brasil y República de Argentina	Centro	10	Reconexión de líneas de alimentación	Circuito apagado
Belisario Domínguez	Ignacio Allende y República de Brasil	Centro	16	Restablecimiento ITM	Circuito apagado
José María Pino Suárez	Venustiano Carranza y República de El Salvador	Centro	36	Reconexión de líneas de alimentación	Circuito apagado
Corregidora	Esquina La Academia	Centro	15	Reubicación de fotocontactor por retiro de poste	Luminaria apagada
5 de Mayo	Calle de la palma e Isabel la Católica	Centro	29	Reconexión de líneas de alimentación	Circuito apagado
Subtotal:			121		



SOS-DGSUS-AP | Anexos

REPORTE DE LUMINARIAS REPARADAS EN CENTRO HISTÓRICO PERÍMETRO A / SEMANA AL 27 DE JULIO

DIRECCIÓN	ENTRE CALLES	COLONIA	CANTIDAD	INCIDENCIA	MOTIVO
Ramón Corona	Circunvalación y C. Santo Tomás	Centro	1	Cambio de balastro y lámpara	Luminaria apagada
Isabel la Católica	Esquina con 16 de Septiembre	Centro	1	Cambio de balastro, lámpara y socket	Luminaria apagada
Belisario Domínguez	Ignacio Allende y República de Brasi	Centro	1	Cambio de fotocelda	Circuito apagado
República de Bolivia	Girón y Del Carmen	Centro	1	Reconexión de líneas de alimentación	Luminaria apagada
Francisco I. Madero	Palma Norte e Isabel la Católica	Centro	1	Cambio de balastro, lámpara y socket	Luminaria apagada
Palma Norte	República de Ecuador y República de Paraguay	Centro	1	Cambio de balastro	Luminaria apagada
República de Bolivia	Del Carmen y República de Argentina	Centro	2	Reconexión de líneas de alimentación	Luminaria apagada
Leona Vicario	República de Guatemala y Mixcalco	Centro	1	Reconexión de líneas de alimentación	Luminaria apagada
Isabel la Católica	16 de Septiembre y Francisco I. Madero	Centro	1	Cambio de balastro y socket	Luminaria apagada
José María Pino Suárez	Rinconada de Jesús y República de El Salvador	Centro	1	Cambio de lámpara y balastro	Luminaria apagada
		Subtotal:	11		

SOS-DGSUS-AP | Anexos

REPORTE DE LUMINARIAS REPARADAS EN CENTRO HISTÓRICO PERÍMETRO A / SEMANA AL 27 DE JULIO

DIRECCIÓN	ENTRE CALLES	COLONIA	CANTIDAD	INCIDENCIA	MOTIVO
Corregidora	2° Callejón Manzanares y 2° Callejón Corregidora	Centro	1	Cambio de lámpara y balastro	Luminaria apagada
Ramón Corona	Roldan y Juan José Baz	Centro	1	Cambio de balastro	Luminaria apagada
Callejón Ecuador	Ecuador y Eje 1 Norte	Centro	6	Reconexión de líneas de alimentación	Circuito apagado
República de Honduras	Incas y República de Chile	Centro	8	Reconexión de líneas de alimentación	Circuito apagado

Subtotal: 16



SOS-DGSUS-AP | Anexos

REPORTE DE LUMINARIAS REPARADAS EN CENTRO HISTÓRICO PERÍMETRO A / SEMANA AL 04 DE AGOSTO

DIRECCIÓN	ENTRE CALLES	COLONIA	CANTIDAD	INCIDENCIA	MOTIVO
Isabel la Católica	José María Izazaga y San Jerónimo	Centro	1	Cambio de lámpara	Luminaria apagada
República de Cuba	República de Brasil y Palma Norte	Centro	15	Cambio de fotocelda	Circuito apagado
Isabel la Católica	José María Izazaga y Mesones	Centro	26	Restablecimiento ITM	Circuito apagado
República de Bolivia	Esquina Del Carmen	Centro	1	Reconexión de líneas de alimentación	Luminaria apagada
Misioneros	1a calle del Topacio y San José Baz	Centro	1	Cambio de socket, lámpara y balastro	Luminaria apagada
Leona Vicario	República de Venezuela y San Antonio Tomatlan	Centro	2	Reconexión de líneas de alimentación	Luminaria apagada
Plaza de la Constitución	20 de Noviembre y Corregidora	Centro	1	Cambio de socket, lámpara y balastro	Luminaria apagada
Manuel Doblado	Lecumberri y Miguel Alemán	Centro	1	Cambio de balastro	Luminaria apagada
República de El Salvador	Eje Central Lázaro Cárdenas y Aldaco	Centro	3	Cambio de socket, lámpara y balastro	Luminaria apagada
Juan Álvarez	Comonfort e Ignacio Allende	Centro	25	Reconexión de líneas de alimentación y cambio de fotocelda	Circuito apagado
		Subtotal:	76		



SOS-DGSUS-AP | Anexos

REPORTE DE LUMINARIAS REPARADAS EN CENTRO HISTÓRICO PERÍMETRO A / SEMANA AL 04 DE AGOSTO

DIRECCIÓN	ENTRE CALLES	COLONIA	CANTIDAD	INCIDENCIA	MOTIVO
Corregidora	José M. Pino Suárez y Academia	Centro	19	Ajuste de tornillería	Circuito apagado
República de Uruguay	Isabel la Católica e Ignacio Allende	Centro	1	Cambio de socket y lámpara	Luminaria apagada
Torres Quintero	C. De José Joaquín de Herrera y Pl. Torres Quintero	Centro	1	Cambio de fotocelda	Luminaria apagada
República de Cuba	Ignacio Allende y Eje Central Lázaro Cárdenas	Centro	32	Restablecimiento ITM	Circuito apagado
Jesús María	San Pablo y República de El Salvador	Centro	12	Reconexión de líneas de alimentación	Circuito apagado
República de Cuba	República de Brasil y Palma Norte	Centro	15	Reacomodo de fotocelda	Circuito apagado
República de Brasil	Belisario Domínguez y República de Perú	Centro	2	Cambio de balastro y lámpara	Luminaria apagada
Del Carmen	República de Colombia y República de Venezuela	Centro	14	Reconexión de líneas de alimentación	Circuito apagado
Roldán	Corregidora y Manzanares	Centro	4	Cambio de fotocelda	Luminaria encendida de día
República de Cuba	Esquina Ignacio Allende	Centro	1	Cambio de balastro	Luminaria apagada
		Subtotal:	101		



SOS-DGSUS-AP | Anexos

REPORTE DE LUMINARIAS REPARADAS EN CENTRO HISTÓRICO PERÍMETRO A / SEMANA AL 04 DE AGOSTO

DIRECCIÓN	ENTRE CALLES	COLONIA	CANTIDAD	INCIDENCIA	MOTIVO
Ignacio Allende	República de Cuba y Donceles	Centro	1	Cambio de balastro	Luminaria apagada
Manuel de la Peña y Peña	Del Carmen y Girón	Centro	2	Reconexión de líneas de alimentación	Luminaria apagada
Roldán	Manzanares y Corregidora	Centro	4	Reacomodo de fotocelda	Circuito apagado
Roldán	República de El Salvador y República de Uruguay	Centro	4	Reconexión de líneas de alimentación	Luminaria apagada
Fray Servando Teresa de Mier	Cabaña y Circunvalación	Centro	1	Cambio de balastro	Luminaria apagada
Talavera	República de El Salvador y Mesones	Centro	3	Reconexión de líneas de alimentación	Circuito apagado
Manuel de la Peña y Peña	Esquina Florida	Centro	2	Reconexión de líneas de alimentación	Luminaria apagada
16 de Septiembre	Isabel la Católica y Simón Bolívar	Centro	1	Cambio de lámpara y balastro	Luminaria apagada
República de Costa Rica	República Dominicana y República de Argentina	Centro	1	Reconexión de líneas de alimentación	Luminaria apagada
Apartado	Esquina Del Carmen	Centro	3	Reconexión de líneas de alimentación	Luminaria apagada
		Subtotal:	22		

SOS-DGSUS-AP | Anexos

REPORTE DE LUMINARIAS REPARADAS EN CENTRO HISTÓRICO PERÍMETRO A / SEMANA AL 04 DE AGOSTO

DIRECCIÓN	ENTRE CALLES	COLONIA	CANTIDAD	INCIDENCIA	MOTIVO
Alhóndiga	Corregidora y Soledad	Centro	1	Cambio de balastro	Luminaria apagada
Callejón del 57	Esquina con Belisario Dominguez	Centro	1	Cambio de socket	Luminaria apagada
Lecumberri	Callejón de Mixcalco y Eje 1 Oriente	Centro	2	Cambio de balastro y lámpara	Luminaria apagada
República de Cuba	Palma Norte y República de Chile	Centro	1	Cambio de balastro	Luminaria apagada
Tacuba	Esquina con Filomeno Mata	Centro	1	Cambio de balastro y lámpara	Luminaria apagada
Berriozabal	Manuel Doblado y Eje 1 Oriente	Centro	1	Reconexión de líneas de alimentación	Luminaria apagada
República de Costa Rica	González Ortega y Florida	Centro	1	Reconexión de líneas de alimentación	Luminaria apagada
Apartado	Giron y República de Argentina	Centro	2	Reconexión de líneas de alimentación	Luminaria apagada
Corregidora	La Academia y Jesús María	Centro	15	Reconexión de líneas de alimentación	Circuito apagado
Lecumberri	Manuel Doblado y Callejón Mixcalco	Centro	2	Reconexión de líneas de alimentación	Luminaria apagada
Subtotal:			27		



SOS-DGSUS-AP | Anexos

REPORTE DE LUMINARIAS REPARADAS EN CENTRO HISTÓRICO PERÍMETRO A / SEMANA AL 04 DE AGOSTO

DIRECCIÓN	ENTRE CALLES	COLONIA	CANTIDAD	INCIDENCIA	MOTIVO
República de El Salvador	Eje Central Lázaro Cárdenas y Aldaco	Centro	1	Cambio de lámpara	Luminaria apagada
5 de Febrero	Mesones y Regina	Centro	1	Cambio de balastro	Luminaria apagada
Juan José Baz	Mesones y Misioneros	Centro	1	Cambio de balastro, socket y lámpara	Luminaria apagada
16 de Septiembre	Isabel La Católica y Simón Bolívar	Centro	1	Cambio de balastro	Luminaria apagada
Roldán	Esquina San Pablo	Centro	1	Cambio de balastro	Luminaria apagada
José María Pino Suárez	San Jeronimo y José María Izazaga	Centro	1	Cambio de lámpara	Luminaria apagada
Torres Quintero	Esquina Gregorio Torres Quintero	Centro	1	Reconexión de líneas de alimentación	Luminaria apagada
20 de Noviembre	Venustiano Carranza y Plaza de la Constitución	Centro	14	Reconexión de líneas de alimentación	Circuito apagado
Plaza de la Constitución	Corregidora y Moneda	Centro	8	Reconexión de líneas de alimentación	Circuito apagado
2° Callejón de Manzanares	Manzanares y Corregidora	Centro	1	Cambio de balastro	Luminaria apagada
		Subtotal:	30		



SOS-DGSUS-AP | Anexos

REPORTE DE LUMINARIAS REPARADAS EN CENTRO HISTÓRICO PERÍMETRO A / SEMANA AL 04 DE AGOSTO

DIRECCIÓN	ENTRE CALLES	COLONIA	CANTIDAD	INCIDENCIA	MOTIVO
16 de Septiembre	esquina Isabel La Católica	Centro	1	Cambio de balastro y lampara	Luminaria apagada
San Ildefonso	3ra. Calle del Carmen y República de Argentina	Centro	2	Cambio de balastro, socket y lampara	Luminaria apagada
Del Carmen	Justo Sierra y República de Guatemala	Centro	8	Restablecimiento ITM	Circuito apagado

Total

524

SOS-DGSUS-AP | Anexos

ROLDÁN



RECONEXIÓN DE LÍNEAS DE ALIMENTACIÓN

REPÚBLICA DE CHILE



INSTALACIÓN DE LUMINARIA

SOS-DGSUS-AP | Anexos

PLAZA DE LA CONSTITUCIÓN



MESONES



CAMBIO DE BALASTRO

SOS-DGSUS-AP | Anexos

MANZANARES



CAMBIO DE BALASTRO

LAS CRUCES



CAMBIO DE BALASTRO Y LÁMPARA

SOS-DGSUS-AP | Anexos

TORRES QUINTERO



**RECONEXIÓN DE LÍNEAS DE
ALIMENTACIÓN**

ROLDÁN



CAMBIO DE BALASTRO

SOS-DGSUS-AP | Anexos

REPÚBLICA DE CUBA



CAMBIO DE BALASTRO

MISIONEROS



**CAMBIO DE SOCKET,
BALASTRO Y LÁMPARA**

SOS-DGSUS-AP | Anexos

MANUEL DOBLADO



CAMBIO DE BALASTRO

LEONA VICARIO



**RECONEXIÓN DE LÍNEAS DE
ALIMENTACIÓN**

SOS-DGSUS-AP | Anexos

LECUMBERRI



**CAMBIO DE BALASTRO Y
LÁMPARA**

ISABEL LA CATÓLICA



CAMBIO DE LÁMPARA

SOS-DGSUS-AP | Anexos

FRAY SERVANDO TERESA DE MIER

16 DE SEPTIEMBRE



CAMBIO DE BALASTRO

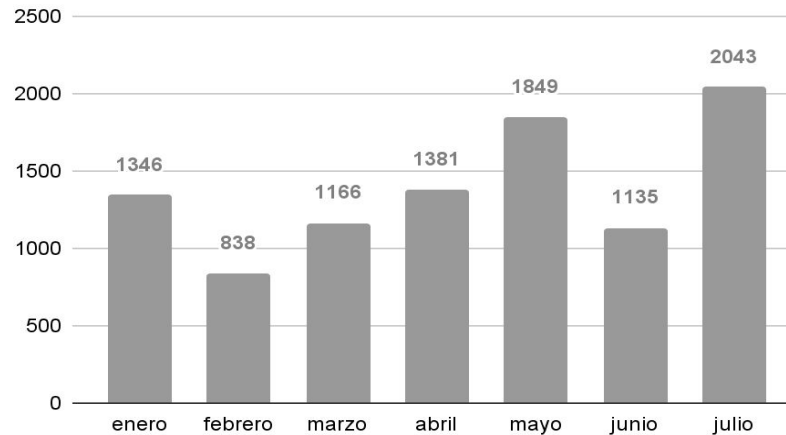


SOS-DGSUS-AP | Seguimiento de Indicadores

9,758

Incidencias de infraestructura del perímetro ACH
enero - junio

Número de reparaciones a luminarias





Secretaría de Obras y Servicios

Dirección General de Servicios Urbanos y
Sustentabilidad



SOS-DGSUS | Indicadores

Estrategia	Indicador	Reporte al 06/08	U. Medida	Periodicidad	Próximo reporte
Limpieza	01) Barrido de guarnición en PA del CH	12,312.16	kilómetros	quincenal	22 de agosto
	02) Barrido mecánico en PA del CH	1,279.04	kilómetros		
Recolección	03) Residuos sólidos y recolección producto de barrido	9,616	metros cúbicos		
	04) Tierra recolectada en PA del CH	119.50	metros cúbicos		
Lavado	05) Lavado de papeleras	1,120	piezas		
	06) Lavado en Plazas, calles, corredores semi/peatonales en PA de CH	659,245	metros cuadrados		



SOS-DGSUS | Indicadores

Estrategia	Indicador	Reporte al 06/08	U. Medida	Periodicidad	Próximo reporte
Lavado	07) Sitio críticos lavados en PA de CH	255	sitios	quincenal	22 de agosto
Recolección	08) Recolección en tiraderos clandestinos en PA de CH (25 tiraderos)	350	sitios		
Limpieza	09) Limpieza de chicles en corredor Madero, Av. Juárez, Av. Hidalgo y Plaza de la Constitución	7,977	piezas		
Eliminación de grafiti	10) Eliminación de grafiti en PA de CH	394	metros cuadrados		
Limpieza	11) Retiro de propaganda en PA de CH	2,537	piezas		
Eliminación de plagas	12) Desratización en PA y PB de CH - Piezas de Cebos Cereal B	919	piezas		
	13) Desratización en PA y PB de CH - Fumigación		metros cuadrados		



SOS-DGSUS Subdirección de Parques B | Anexo de indicadores

ELIMINACIÓN DE GRAFITI DE VANDÁLICO 394 M2

VIALIDAD	Cantidad	U.M.
AV. JUÁREZ DE AV. PASEO DE LA REFORMA A EJE CENTRAL LÁZARO CÁRDENAS	31	m2
DONCELES DE EJE CENTRAL LÁZARO CÁRDENAS A REPÚBLICA DE ARGENTINA	28	m2
TACUBA DE MONTE DE PIEDAD A EJE CENTRAL LÁZARO CÁRDENAS	36	m2
SAN JERÓNIMO DE CORREO MAYOR A SIMÓN BOLÍVAR	31	m2
PLAZA DE LA CONCEPCIÓN	08	m2
PLAZA VIZCAÍNAS	12	m2
VIZCAÍNAS	16	m2
SIMÓN BOLÍVAR DE TACUBA A IZAZAGA	23	m2
ISABEL LA CATÓLICA DE IZAZAGA A TACUBA	15	m2
VENUSTIANO CARRANZA DE EJE CENTRAL LAZÁRO CÁRDENAS A LAS CRUCES	24	m2
BELISARIO DOMINGUEZ DE EJE CENTRAL LÁZARO CÁRDENAS A REPÚBLICA DE BRASIL	32	m2
REGINA DE BOLIVAR A JESÚS MARÍA	27	m2
REPÚBLICA DE URUGUAY DE JESÚS MARÍA A EJE CENTRAL LÁZARO CÁRDENAS	22	m2
REPÚBLICA DEL SALVADOR A EJE CENTRAL LÁZARO CÁRDENAS A JESÚS MARÍA	17	m2



SOS-DGSUS Subdirección de Parques B | Anexo de indicadores

ELIMINACIÓN DE GRAFITTI

VIALIDAD	Cantidad	U.M.
ACADEMIA DE REPÚBLICA DE GUATEMALA A CORREGIDORA	6	m2
LAS CRUCES DE VENUSTIANO CARRANZA A SAN PABLO	21	m2
AV. JOSÉ MARÍA PINO SUÁREZ DE PLAZA DE LA CONSTITUCIÓN A IZAZAGA	13	m2
20 DE NOVIEMBRE DE IZAZAGA A PLAZA DE LA CONSTITUCIÓN	09	m2
5 DE FEBRERO DE PLAZA DE LA CONSTITUCIÓN A IZAZAGA	14	m2
16 DE SEPTIEMBRE DE MONTE DE PIEDAD A EJE CENTRAL LÁZARO CÁRDENAS	09	m2
TOTAL	394	M2

SOS-DGSUS Subdirección de Parques B | Anexo de indicadores

ELIMINACIÓN DE GRAFITTI DE VANDALICO 394 M2





SOS-DGSUS Subdirección de Parques B | Anexo de indicadores

INFORME DE APOYO REALIZADO AL INSTITUTO DE ATENCIÓN A POBLACIONES PRIORITARIAS PERIMETROS A Y B
PERIODO: DEL 24 DE JULIO AL 03 DE AGOSTO DE 2023

VIALIDAD	UBICACIÓN	DIAS LABORADOS	FRECUENCIAS DE ATENCIÓN	BARRIDO MANUAL M2	RECOLECCIÓN DE RESIDUOS M3	OBSERVACIONES
CORREDOR PEATONAL SAN ILDEFONSO	DE DEL CARMEN A REPÚBLICA DE ARGENTINA	11	33	74,250	7.20	
EJE 1 ORIENTE VIDAL ALCOCER	ESQUINA LECUMBERRI	10	11	1,540	56.30	SE REALIZO BARRIDO EN ARROYO VEHICULAR Y BANQUETA
PLAZA SAN LUCAS	CALLE SAN LUCAS Y CERRADA NEZAHUALCOYOTL	4	4	6,808	5.00	
PLAZA PINO SUÁREZ	AV. JOSÉ MARÍA PINO SUÁREZ ESQUINA AV. SAN PABLO	4	4	21,696		
CALLEJON DE ECUADOR	DE EJE 1 NORTE A REPÚBLICA DE ECUADOR	11	22	13,200	11.00	
LUIS GONZÁLEZ OBREGON	DE REPÚBLICA DE ARGENTINA A REPÚBLICA DE BRASIL	11	33	3,300	7.90	SE REALIZO BARRIDO EN BANQUETA



SOS-DGSUS Subdirección de Parques B | Anexo de indicadores

VIALIDAD	UBICACIÓN	DIAS LABORADOS	FRECUENCIAS DE ATENCIÓN	BARRIDO MANUAL M2	RECOLECCIÓN DE RESIDUOS M3	OBSERVACIONES
PLAZA DE LA CONCEPCIÓN CUEPOPAN	DE BELISARIO DOMÍNGUEZ A REPÚBLICA DE PERÚ	11	22	66,000	4.80	
PLAZA 23 DE MAYO	BELISARIO DOMÍNGUEZ Y REPÚBLICA DE BRASIL	11	33	80,322	6.30	
EJE CENTRAL LÁZARO CÁRDENAS No. 23	ENTRE DONCELES Y REPÚBLICA DE CUBA	2	2	200	0.80	SE REALIZO BARRIDO EN BANQUETA
EJE CENTRAL LÁZARO CÁRDENAS No. 10	ENTRE BELISARIO DOMÍNGUEZ Y REPÚBLICA DE PERÚ	2	2	180	0.70	SE REALIZO BARRIDO EN BANQUETA
CORREDOR PEATONAL LEANDRO VALLE AYUNTAMIENTO	DE REPÚBLICA DE PERÚ A 23 DE MAYO	11	33	73,920	8.00	
ENRICO MARTINEZ	ESQUINA EJE 1 PONIENTE BUCARELI	1	1	100	0.20	SE REALIZO BARRIDO EN BANQUETA
	DE TOLSA A CIUDADELA	1	1	100	0.40	SE REALIZO BARRIDO EN BANQUETA

SOS-DGSUS Subdirección de Parques B | Anexo de indicadores

ACTIVIDADES DE LIMPIEZA EN EL CORREDOR PEATONAL SAN ILDEFONSO, EN APOYO AL INSTITUTO DE ATENCIÓN A POBLACIONES PRIORITARIAS (IAPP) Y LA SECRETARÍA DE SEGURIDAD CIUDADANA (SSC)



SOS-DGSUS Subdirección de Parques B | Anexo de indicadores

CORREDOR PEATONAL SAN ILDEFONSO




SOS-DGSUS Subdirección de Parques B | Anexo de indicadores

ACTIVIDADES DE LIMPIEZA EN EJE 1 ORIENTE VIDAL ALCOCER ESQUINA LECUMBERRI, EN APOYO AL INSTITUTO DE ATENCIÓN A POBLACIONES PRIORITARIAS (IAPP) Y LA SECRETARÍA DE SEGURIDAD CIUDADANA (SSC)




SOS-DGSUS Subdirección de Parques B | Anexo de indicadores

VIDAL ALCOCER ESQUINA LECUMBERRI




SOS-DGSUS Subdirección de Parques B | Anexo de indicadores

ACTIVIDADES DE LIMPIEZA EN PLAZA SAN LUCAS Y PLAZA PINO SUÁREZ, EN APOYO AL INSTITUTO DE ATENCIÓN A POBLACIONES PRIORITARIAS (IAPP) Y A LA SECRETARÍA DE SEGURIDAD CIUDADANA (SSC)




SOS-DGSUS Subdirección de Parques B | Anexo de indicadores

PLAZA SAN LUCAS Y PLAZA PINO SUÁREZ



SOS-DGSUS Subdirección de Parques B | Anexo de indicadores

ACTIVIDADES DE LIMPIEZA EN CALLEJÓN DE REPÚBLICA DE ECUADOR, EN APOYO AL INSTITUTO DE ATENCIÓN A POBLACIONES PRIORITARIAS (IAPP) Y LA SECRETARÍA DE SEGURIDAD CIUDADANA (SSC)




SOS-DGSUS Subdirección de Parques B | Anexo de indicadores

CALLEJÓN DE REPÚBLICA DE ECUADOR



SOS-DGSUS Subdirección de Parques B | Anexo de indicadores

ACTIVIDADES DE LIMPIEZA EN LA CALLE LUIS GONZÁLEZ OBREGÓN EN APOYO AL INSTITUTO DE ATENCIÓN A POBLACIONES PRIORITARIAS (IAPP), POR RETIRO DE PERSONAS EN SITUACIÓN VULNERABLE




SOS-DGSUS Subdirección de Parques B | Anexo de indicadores

CALLE LUIS GONZÁLEZ OBREGÓN




SOS-DGSUS Subdirección de Parques B | Anexo de indicadores

ACTIVIDADES DE LIMPIEZA EN PLAZA DE LA CONCEPCIÓN CUECOPAN, EN APOYO AL INSTITUTO DE ATENCIÓN A POBLACIONES PRIORITARIAS (IAPP) Y A LA SECRETARÍA DE SEGURIDAD CIUDADANA (SSC)



SOS-DGSUS Subdirección de Parques B | Anexo de indicadores

PLAZA DE LA CONCEPCIÓN CUECOPAN



SOS-DGSUS Subdirección de Parques B | Anexo de indicadores

ACTIVIDADES DE LIMPIEZA EN PLAZA 23 DE MAYO UBICADA EN BELISARIO DOMÍNGUEZ ESQUINA REPÚBLICA DE BRASIL EN APOYO AL INSTITUTO DE ATENCIÓN A POBLACIONES PRIORITARIAS (IAPP) Y A LA SECRETARÍA DE SEGURIDAD CIUDADANA (SSC)




SOS-DGSUS Subdirección de Parques B | Anexo de indicadores

PLAZA 23 DE MAYO



SOS-DGSUS Subdirección de Parques B | Anexo de indicadores

ACTIVIDADES DE LIMPIEZA EN EJE CENTRAL LÁZARO CÁRDENAS No. 23 ENTRE DONCELES Y REPÚBLICA DE CUBA, EN APOYO AL INSTITUTO DE ATENCIÓN A POBLACIONES PRIORITARIAS (IAPP) POR RETIRO DE PERSONAS EN SITUACIÓN



SOS-DGSUS Subdirección de Parques B | Anexo de indicadores

ACTIVIDADES DE LIMPIEZA EN EJE CENTRAL LÁZARO CÁRDENAS No. 10, ENTRE BELISARIO DOMÍNGUEZ Y REPÚBLICA DE PERÚ FRENTE AL EDIFICIO SAN RAFAEL EN APOYO AL INSTITUTO DE ATENCIÓN A POBLACIONES PRIORITARIAS (IAPP) POR RETIRO DE PERSONAS EN SITUACIÓN VULNERABLE.



SOS-DGSUS Subdirección de Parques B | Anexo de indicadores

ACTIVIDADES DE LIMPIEZA EN LEANDRO VALLE EN APOYO AL INSTITUTO DE ATENCIÓN A POBLACIONES PRIORITARIAS (IAPP) Y A LA SECRETARÍA DE SEGURIDAD CIUDADANA (SSC)



SOS-DGSUS Subdirección de Parques B | Anexo de indicadores

CORREDOR PEATONAL LEANDRO VALLE



SOS-DGSUS Subdirección de Parques B | Anexo de indicadores

ACTIVIDADES DE LIMPIEZA EN CALLE AYUNTAMIENTO EN APOYO AL INSTITUTO DE ATENCIÓN A POBLACIONES PRIORITARIAS (IAPP), POR RETIRO DE PERSONAS EN SITUACIÓN VULNERABLE



SOS-DGSUS Subdirección de Parques B | Anexo de indicadores

ACTIVIDADES DE LIMPIEZA EN CALLE ENRICO MARTÍNEZ EN APOYO AL INSTITUTO DE ATENCIÓN A POBLACIONES PRIORITARIAS (IAPP), POR RETIRO DE PERSONAS EN SITUACIÓN VULNERABLE



SOS-DGSUS Subdirección de Parques B | Anexo de indicadores

LIMPIEZA CON MOTIVO DE LAS ACTIVIDADES SOCIO-CULTURALES, A CARGO DEL FIDEICOMISO DEL CENTRO HISTÓRICO EVENTO DENOMINADO “TALLER DE DIBUJO EXPRESIONISTA” EN PLAZA DE LA CONCEPCIÓN



SOS-DGSUS Subdirección de Parques B | Anexo de indicadores

PLANTÓN REALIZADO POR INTEGRANTES DEL FRENTE INTERNACIONAL OBRADORISTA EN PLAZA SEMINARIO



SOS-DGSUS Subdirección de Parques B | Anexo de indicadores

PLANTÓN REALIZADO POR INTEGRANTES DEL FRENTE INTERNACIONAL OBRADORISTA EN PLAZA SEMINARIO





SOS-DGSUS Subdirección de Parques B | Anexo de indicadores

“SEGUNDO PASEO CENTINAL DEL SOL POR LA CIUDAD DE MÉXICO, EL PUEBLO DE HUITZILOPOCHTLI SE LEVANTA TENOCHTITLAN CDMX”, EN PLAZA DE LA CONSTITUCIÓN.



SOS-DGSUS Subdirección de Parques B | Anexo de indicadores

LAVADO EN PLAZA DE LA CONSTITUCIÓN, CON MOTIVO DEL RETIRO DE LA LOGÍSTICA DE LA FERIA DE LAS AFORES.



SOS-DGSUS Subdirección de Parques B | Anexo de indicadores

ATENCIÓN FAUNA NOCIVA





SOS-DGSUS Subdirección de Parques B | Anexo de indicadores

Atención Fauna Nociva

Lugar	Cuadrantes	Ubicación				Actividad			
Av. Del Trabajo	B	De Gorostiza a Alcaldía Venustiano	Panaderos, Carranza	Col.	Morelos,	Desratización Cereal B, área de	en 680	19 Cebos un m2.	
Congreso de la Unión (Tiradero Clandestino)	B	De Herreros a Alcaldía Venustiano	Hortelanos, Carranza	Col.	Morelos,	Desratización Cebos Cereal 200 m2.	B, área	14 en de	un de
Parque S/N	A	Caridad, Morelos, Alcaldía	Manuel Doblado y Cuauhtémoc	Obreros, Col.		Desratización Cebos Cereal área	8 B, en de	un 2,200 m2.	
Tiradero Clandestino No. 64	B	Eje 1 Oriente Alcaldía Cuauhtémoc	Manuel Doblado, Col.	Morelos,		Desratización Cebos Cereal área	9 B, en de	un 100 m2.	
Héroes Granaditas	B	Vidal Alcocer a Alcaldía Cuauhtémoc	Manuel Doblado, Col.	Morelos,		Desratización B, en de	17 Cebos Cereal un área 150 m2.		
Vialidad	A	San Pablo, María Pino Cuauhtémoc	Eje 1 Oriente Suárez, Col. Centro,	José Alcaldía		Desratización B, en 1,800	25 Cebos Cereal un área de		
Eje 1 Norte Mosqueta	A	Eje 1 Reforma, Guerrero,	Poniente Guerrero a Lado Sur y Norte, Alcaldía Cuauhtémoc	Paseo de la Col.		Desratización B, en 1,400	30 Cebos Cereal un área de		

SOS-DGSUS Subdirección de Parques B | Anexo de indicadores

Lugar	Cuadrantes	Ubicación					Actividad		
Roldán	B	De Fray Mier a Centro,	Puente de Cuauhtémoc	Servando Teresa de Santo Tomás, Col.			Desratización en un área de 1,800 m2.	18 Cebos Cereal B, de	
Plaza de la Constitución Zócalo	A	20 De 5 Col.	Noviembre, de Mayo, Centro, Alcaldía Cuauhtémoc	Pino Suárez, de Septiembre,			Desratización en un área de 46,800 m2.	17 Cebos Cereal área de	
Vialidad	A	Fray Roldán a	Servando Teresa Topacio, Col.	de Mier, de Cuauhtémoc			Desratización Cereal B, en un área de 500 m2.	15 Cebos un m2.	
José María Izazaga	A	De Isabel la Católica Centro, Alcaldía Cuauhtémoc		Bolívar, Col.			Desratización Cebos Cereal B, un área de 300 m2.	20 en	
Anillo de Circunvalación (Eje 1 Oriente)	B	Fray Servando Teresa de la Viga, Col.	de Mier y Esperanza, Alcaldía Venustiano Carranza				Desratización Cebos Cereal B, un área de 650 m2.	18 en	
Eje 1 Oriente Circunvalación	B	De Eje 1 Guatemala, Cuauhtémoc.		Norte a República de Centro, Alcaldía			Desratización Cebos Cereal B, un área de 1,600 m2.	40 en	
Anillo de Circunvalación	B	De Fray Servando Teresa de Cuauhtémoc.		Pablo a Centro, Alcaldía			Desratización Cereal B, en un área de 800 m2.	15 Cebos un m2.	



SOS-DGSUS Subdirección de Parques B | Anexo de indicadores

Lugar	Cuadrantes	Ubicación	Actividad
Eje 1 Oriente Circunvalación	B	De República de Guatemala, a San Pablo, Col. Centro, Cuauhtémoc. Alcaldía	Desratización Cereal B, en un área de 1,800 m2. 75 Cebos un m2.
Exterior Del Mercado San Lucas	B	Escuela Médico Militar, Callejón del Hormiguero, Callejón San Miguel, Col. Centro, Cuauhtémoc. Alcaldía	Desratización Cereal B, en un área de 1,800 m2. 18 Cebos un m2.
Arcos de Belén	B	De Luis Moya a Balderas, Col. Centro, Cuauhtémoc. Alcaldía	Desratización Cereal B, en un área de 1,500 m2. 15 Cebos un m2.
Tolsa	B	De Enrico Martínez a Bucareli, Col. Centro, Cuauhtémoc. Alcaldía	Desratización Cereal B, en un área de 220 m2. 25 Cebos un m2.
Plaza de la Soledad	B	Limón, San Simón y Soledad, Col. Merced Balbuena, Cuadrante Venustiano Carranza.	Desratización Cebos Cereal B, en un área de 560 m2. 18 en m2.
General Anaya	B	De Eje 1 Oriente a San Ciprian, Col. Merced Balbuena, Carranza. Alcaldía Venustiano	Desratización Cereal B, en un área de 1,200 m2. 34 Cebos un m2.
San Ciprian	B	De General Anaya a Fray Servando Teresa de Mier, Col. Merced Balbuena, Carranza. Alcaldía Venustiano	Desratización 32 Cebos Cereal B, en un área de 4,500 m2. m2.
Vialidad	A	Juan de la Granja, de General Anaya a Callejón de San Ciprian, Col. Merced Balbuena, Carranza. Alcaldía Venustiano	Desratización 20 Cebos Cereal B, en un área de 350 m2.



SOS-DGSUS Subdirección de Parques B | Anexo de indicadores

Lugar	Cuadrantes	Ubicación	Actividad
Exterior del Mercado de la Merced	B	Fray Servando Teresa de Mier, Eje 1 Oriente Circunvalación, General Anaya y San Ciprian, Col. Merced Balbuena, Alcaldía Venustiano Carranza	Desratización Cebos Cereal B, en un área de 8,200 m2.
Eje 1 Oriente	B	De Eje 1 Norte a San Pablo, Col. Morelos, Alcaldía Venustiano Carranza	Desratización 62 Cebos Cereal B, en un área de 3,800 m2.
Exterior del Metro Candelaria	B	General Anaya y Congreso de la Unión, Col. Candelaria, Carranza Alcaldía Venustiano	Desratización Cebos Cereal B, en un área de 1,500 m2.
Vialidad	A	Eje 1 Poniente Rosales, Puente de Alvarado a Paseo de la Reforma, Col. Centro, Alcaldía Cuauhtémoc	Desratización Cebos Cereal B, en un área de 700 m2.
Balderas	A	Paseo de la Reforma a Av. Juárez, Col. Centro, Alcaldía Cuauhtémoc	Desratización Cebos Cereal B, en un área de 1,200 m2.
Alameda Central	A	Av. Juárez, Av. Hidalgo, Dr. Mora, Ángela Peralta, Col. Centro, Alcaldía Cuauhtémoc.	Desratización Cereal B, en un área de 33,000 m2.
Plaza de la Solidaridad	A	Av. Juárez, Esquina Balderas, Col. Centro, Alcaldía Cuauhtémoc.	Desratización en un área m2. 6 Cebos Cereal B, de 860
Vialidad (Juzgados Familiares de la CDMX)	A	Av. Juárez, Entre Dolores y Luis Moya, Col. Centro, Alcaldía Cuauhtémoc	Desratización Cereal B, en un área de 1000 m2. 15 Cebos un



SOS-DGSUS Subdirección de Parques B | Anexo de indicadores

Lugar	Cuadrantes	Ubicación				Actividad
Vialidad	A	San Pablo, de Eje 1 Oriente, a Av. José María Pino Suárez, Col. Centro, Alcaldía Cuauhtémoc.				Desratización Cereal B, en un área de 4,500 m2. 16 Cebos un
Eje 1 Norte Mosqueta	A	Eje 1 Poniente Guerrero, a Paseo de la Reforma, (Lado Sur Norte), Col. Guerrero, Alcaldía Cuauhtémoc.				Desratización Cereal B, en un área de 1,400 m2. 42 Cebos un
Roldán	B	De Av. Fray Servando Teresa de Mier a Tomás, Col. Centro, Alcaldía Cuauhtémoc.				Desratización Cereal B, en un área de 1,800 m2. 20 Cebos un
Plaza de la Constitución Zócalo	A	Av. 20 de Noviembre, Av. Suárez, Av. 5 de Mayo, 16 de Septiembre, Col. Centro, Alcaldía Cuauhtémoc.				Desratización Cereal B, en un área de 400 m2. 15 Cebos un
Vialidad	B	Av. Fray Servando Teresa de Mier, de Roldán a Topacio, Col. Centro, Alcaldía Cuauhtémoc.				Desratización Cereal B, en un área de 500 m2. 21 Cebos un
José María Izazaga	A	Isabel la Católica a Simón Bolívar, Col. Centro, Alcaldía Cuauhtémoc.				Desratización Cereal B, en un área de 850 m2. 18 Cebos un
Anillo de Circunvalación (Eje 1 Oriente)	B	Av. Fray Servando Teresa de la Viga, Col. Venustiano Carranza.				Desratización Cereal B, en un área de 650 m2. 17 Cebos un




SOS-DGSUS Subdirección de Parques B | Anexo de indicadores

Lugar	Cuadrantes	Ubicación	Actividad
Congreso de la Unión	B	De Emiliano Zapata a Herreros (de Oriente a Poniente), Col. Morelos, Alcaldía Venustiano Carranza.	Desratización en un área de 7,500 m2. 29 Cebos Cereal
Parque Periodistas	B	Fray Servando Teresa de Mier, esquina Congreso de la Unión, Col. Parque, Alcaldía Venustiano Carranza.	Desratización en un área de 1,500 m2. 28 Cebos Cereal


SOS-DGSUS Subdirección de Parques B | Gráficas de indicadores

BARRIDO MANUAL



SOS-DGSUS Subdirección de Parques B | Gráficas de indicadores

RECOLECCIÓN DE RESIDUOS SÓLIDOS




SOS-DGSUS Subdirección de Parques B | Gráficas de indicadores

RECOLECCIÓN DE TIRADEROS CLANDESTINOS



SOS-DGSUS Subdirección de Parques B | Gráficas de indicadores

LAVADO



SOS-DGSUS Subdirección de Parques B | Gráficas de indicadores

LAVADO DE PAPELERAS





RETIRO DE PROPAGANDA



SOS-DGSUS Subdirección de Parques B | Gráficas de indicadores

RETIRO DE CHICLES

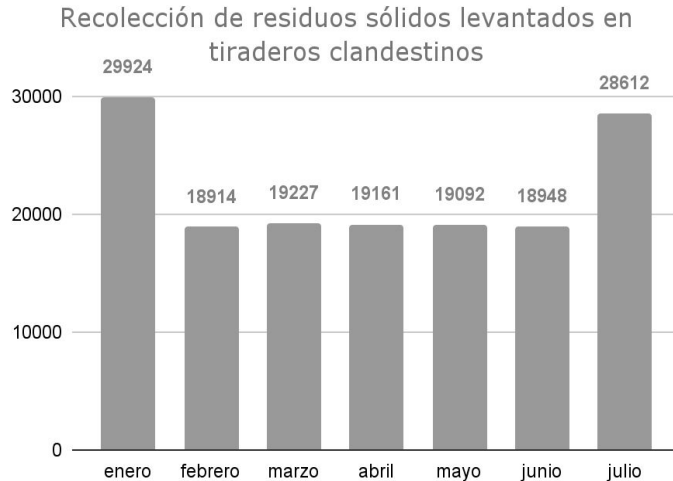




SOS-DGSUS Subdirección de Parques B | Seguimiento de Indicadores

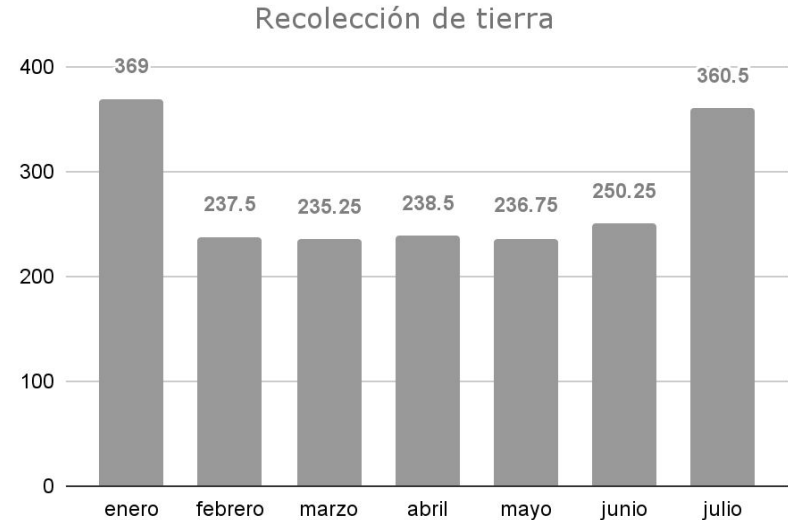
153,878 m³

Residuos sólidos y recolección producto de barrido
enero - julio



1,927.75 m³

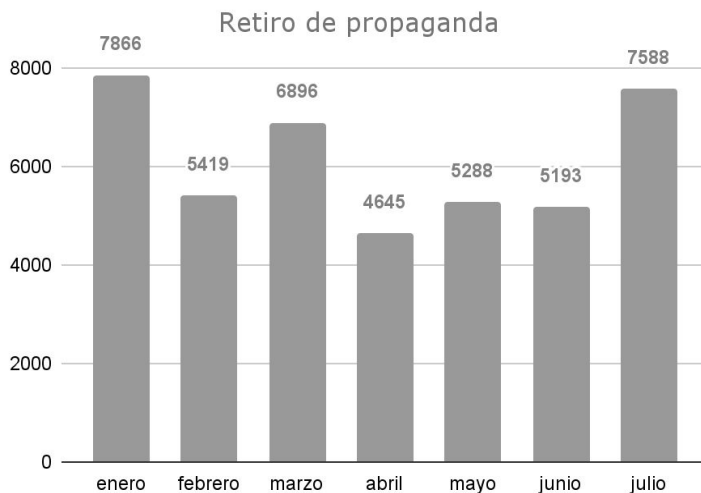
Tierra recolectada en PA del CH
enero - julio



SOS-DGSUS Subdirección de Parques B | Seguimiento de Indicadores

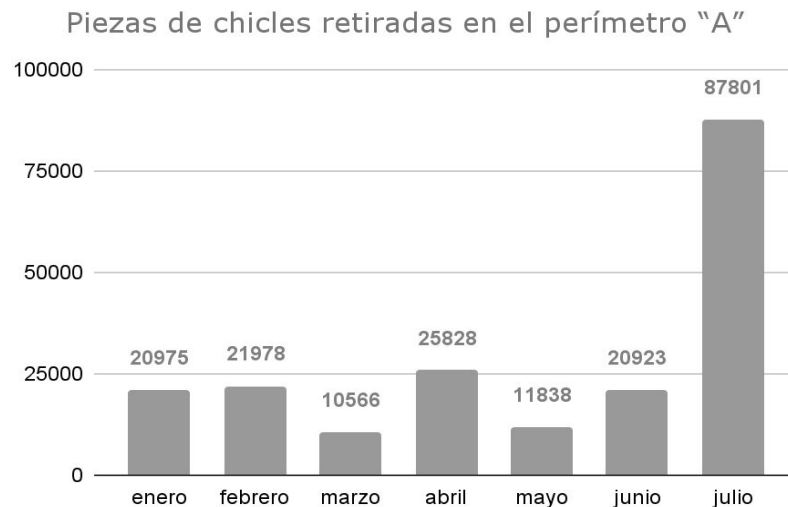
42,895 pzas

Retiro de propaganda PA y PB de CH
enero - julio



199,909 pzas

Limpieza de chicles en corredor Madero y Plaza la Constitución
enero - julio



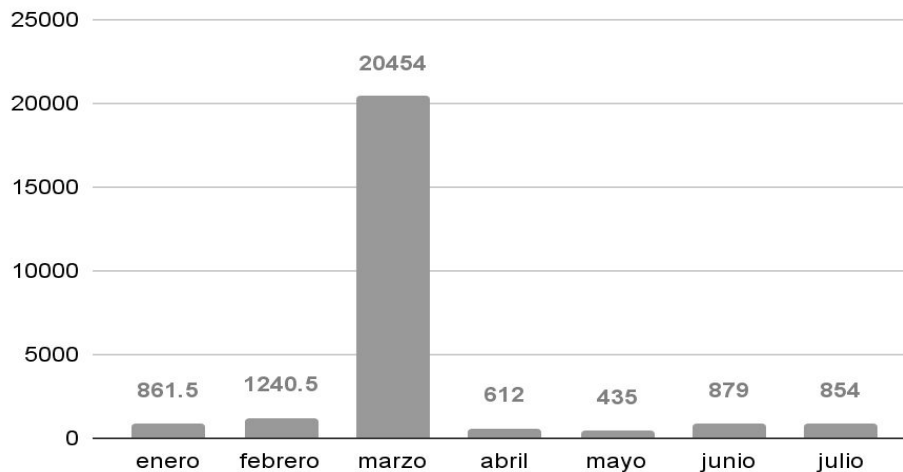


SOS-DGSUS Subdirección de Parques B | Seguimiento de Indicadores

25,336 m²

Eliminación de grafiti en PA de CH
enero - julio

Eliminación de grafiti



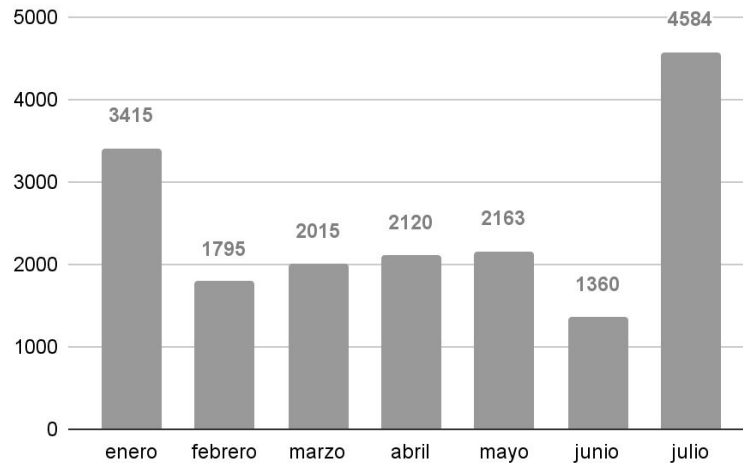


SOS-DGSUS Subdirección de Parques B | Seguimiento de Indicadores

17,452 pzas

Desratización de PA y PB de CH
enero - julio

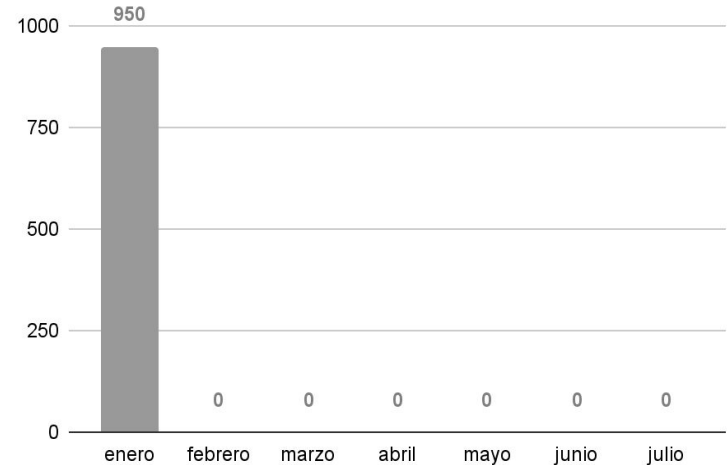
Desratización en el Perímetro "A" y "B"



950 m2

Fumigación de PA y PB de CH
enero - julio

Fumigación en el perímetro "A" y "B"





Sistema de Transporte Colectivo - Metro



STC-Metro | Indicadores

Estrategia	Indicador	Reporte del 19 a 01 de Agosto	U. Medida	Periodicidad	Próximo reporte
Atención de incidencias	01) Escaleras eléctricas fuera de servicio de las 75 ubicadas en las estaciones del CH	6	Unidades fuera de servicio	quincenal	22 de Agosto
Atención de incidencias	02) Elevadores fuera de servicio de los 19 ubicados en las estaciones del CH	1	Unidades fuera de servicio		

ESCALERAS

Perímetro A		Perímetro B	
		Balderas 7674	Línea 1
Bellas Artes k5	Línea 8	Fray Servando 2515	Línea 4
		Garibaldi S4	Línea 8
		Guerrero R4	Línea B

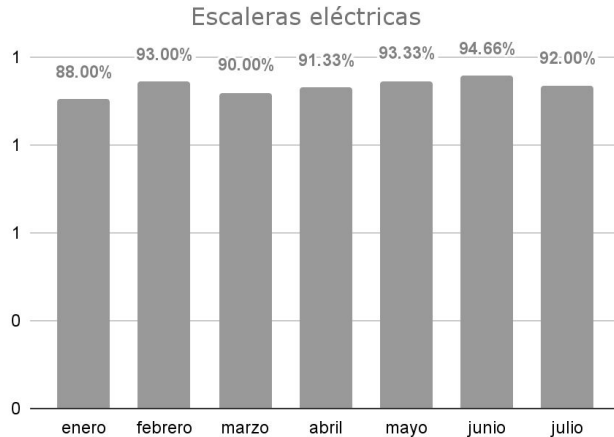
ELEVADORES

Balderas BAL-3-ET3	Línea 3
---------------------------	----------------

STC-Metro | Seguimiento de Indicadores

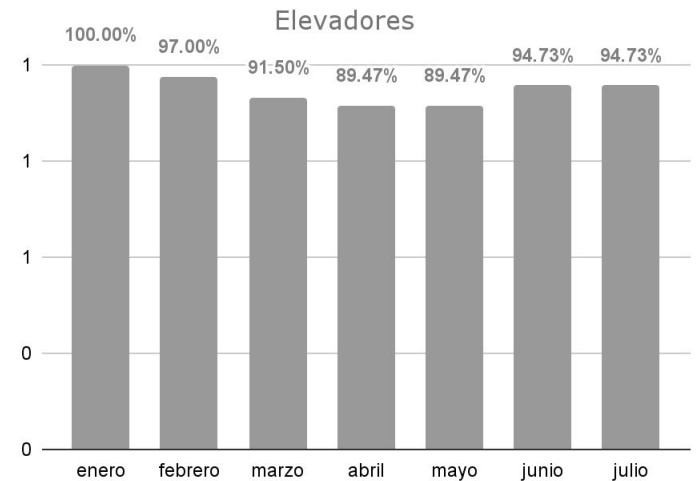
92.00%

Porcentaje de eficiencia en escaleras eléctricas
enero - julio



94.37%

Porcentaje de eficiencias en elevadores
enero - julio





Instituto Nacional de Antropología e Historia



INAH | Indicadores

Estrategia	Indicador	Reporte al 07/08/23	U. Medida	Periodicidad	Próximo reporte
Solicitud	01) Solicitud de autorización de obra para inmuebles CH	7	cantidad	quincenal	22/08/23
	02) Solicitud de colocación de enseres P. Ciudad al Aire Libre	7	cantidad		
Autorización	03) Autorizaciones de obra para inmuebles CH	22	cantidad		
	04) Autorizaciones de colocación de enseres P. Ciudad al Aire Libre	3	cantidad		



INAH | Anexos

Autorizaciones de obra

Fecha de Ingreso	Ubicación	No.	Alcaldía - Cuauhtémoc	Obra	Tipo
-	MANZANARES	21-3	CENTRO HISTÓRICO	TRABAJOS DE MANTENIMIENTO EN LA ZONA SUR DEL PREDIO.	OBRA MENOR
-	MANZANARES	21-7	CENTRO HISTÓRICO	TRABAJOS DE MANTENIMIENTO EN LA CRUJÍA FRONTAL.	OBRA MENOR
-	AYUNTAMIENTO	96	CENTRO HISTÓRICO	REMODELACIÓN Y MANTENIMIENTO EN LA FACHADA PRINCIPAL.	OBRA MAYOR
-	AV. JOSÉ MARÍA PINO SUÁREZ	17	CENTRO HISTÓRICO	REMODELACION EN LOCAL COMERCIAL.	OBRA MENOR
-	ISABEL LA CATÓLICA	61	CENTRO HISTÓRICO	TRABAJOS DE REMODELACIÓN.	OBRA MENOR
-	MESONES	139	CENTRO HISTÓRICO	RESARCIMIENTO DE DAÑOS OCASIONADOS POR EL SISMO.	OBRA MAYOR
-	REPÚBLICA DE CUBA	92	CENTRO HISTÓRICO	TRABAJOS DE RESTAURACIÓN Y MANTENIMIENTO DE LA FACHADA PRINCIPAL.	OBRA MAYOR

INAH | Anexos

Autorizaciones de obra

Fecha de Ingreso	Ubicación	No.	Alcaldía - Cuauhtémoc	Obra	Tipo
-	MONEDA	14 Y 16	CENTRO HISTÓRICO	TRABAJOS DE ADECUACIÓN.	OBRA MENOR
-	HIDALGO	33	CENTRO HISTÓRICO	TRABAJOS DE RESTAURACIÓN.	OBRA MAYOR
-	MOTOLINIA	22	CENTRO HISTÓRICO	MANTENIMIENTO Y REMODELACIÓN INTERIOR.	OBRA MENOR
-	FILOMENO MATA	17	CENTRO HISTÓRICO	MANTENIMIENTO SOBRE LA FACHADA.	OBRA MENOR
-	EJE CENTRAL LÁZARO CÁRDENAS	2	CENTRO HISTÓRICO	MANTENIMIENTO AL INTERIOR DE LA PLANTA BAJA Y EN EL PRIMER NIVEL.	OBRA MENOR
-	AV. CHAPULTEPEC	43	CENTRO HISTÓRICO	DEMOLICIÓN DE INMUEBLE.	OBRA MAYOR
-	VARIAS CALLES-FIBRA ÓPTICA		CENTRO HISTÓRICO	INSTALACIÓN DE FIBRA ÓPTICA.	OBRA MENOR

INAH | Anexos

Autorizaciones de obra

Fecha de Ingreso	Ubicación	No.	Alcaldía - Cuauhtémoc	Obra	Tipo
-	GANTE	4	CENTRO HISTÓRICO	MANTENIMIENTO Y REMODELACIÓN DEL INMUEBLE.	OBRA MENOR
-	TACUBA	88	CENTRO HISTÓRICO	APLICACIÓN DE PINTURA SOBRE LA FACHADA.	OBRA MENOR
-	REPÚBLICA DE CHILE	8	CENTRO HISTÓRICO	MANTENIMIENTO EN EL PATIO CENTRAL EN ELEMENTOS PÉTREOS; CORNISA, GÁRGOLAS Y ESCALONES.	OBRA MAYOR
-	REPÚBLICA DE HONDURAS	3	CENTRO HISTÓRICO	TRABAJOS DE REMODELACIÓN.	OBRA MENOR
-	ISABEL LA CATÓLICA	51	CENTRO HISTÓRICO	REMODELACIÓN DE LA FUENTE UBICADA EN EL EXTERIOR DE LA FACHADA.	OBRA MENOR
-	REGINA	40	CENTRO HISTÓRICO	COLOCACIÓN DE UNA ESTRUCTURA LIGERA QUE SOPORTARÁ UNA CUBIERTA DE LONA.	OBRA MENOR
-	16 DE SEPTIEMBRE	66	CENTRO HISTÓRICO	MANTENIMIENTO DE LA CORTINA METÁLICA.	OBRA MENOR



INAH | Anexos

Autorizaciones de obra

Fecha de Ingreso	Ubicación	No.	Alcaldía - Cuauhtémoc	Obra	Tipo
-	BELISARIO DOMINGUEZ	5	CENTRO HISTÓRICO	MANTENIMIENTO DEL EDIFICIO	OBRA MENOR

Autorizaciones de enseres

Fecha de Ingreso	Ubicación	No.	Alcaldía - Cuauhtémoc	Obra	Tipo
-	REGINA	7-B	CENTRO HISTÓRICO	PRÓRROGA-COLOCACIÓ DE ENSERES.	OBRA MENOR
-	EMILIANO ZAPATA	60	CENTRO HISTÓRICO	PRÓRROGA-COLOCACIÓ DE ENSERES.	OBRA MENOR
-	REGINA	58	CENTRO HISTÓRICO	PRÓRROGA-COLOCACIÓ DE ENSERES.	OBRA MENOR



INAH | Anexos

Solicitudes de colocación de enseres

Fecha de Ingreso	Ubicación	No.	Alcaldía - Cuauhtémoc	Obra	Tipo
-	REPÚBLICA DE GUATEMALA	20	CENTRO	ENSERES	OBRA MENOR
-	REGINA	17	CENTRO	ENSERES	OBRA MENOR
-	GANTE	8	CENTRO	ENSERES	OBRA MENOR
-	5 DE MAYO	50 PB	CENTRO	ENSERES	OBRA MENOR
-	5 DE MAYO	52	CENTRO	ENSERES	OBRA MENOR
-	MOTOLINIA	40	CENTRO	ENSERES	OBRA MENOR
-	REGINA	7 B	CENTRO	PRORROGA AUT 320/22 ENSERES	OBRA MENOR



INAH | Anexos

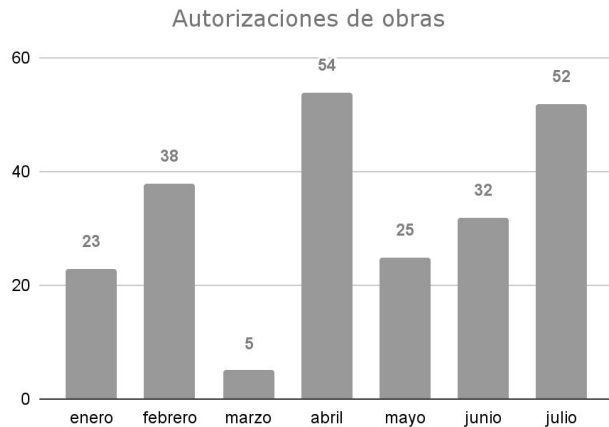
Solicitudes de obra

Fecha de Ingreso	Ubicación	No.	Alcaldía - Cuauhtémoc	Obra	Tipo
-	JUSTO SIERRA	27	CENTRO	TRABAJOS PREVENTIVOS	OBRA MENOR
-	MOTOLINIA	22	CENTRO	DESMONTAJE DE ANTENA	OBRA MENOR
-	CORREO MAYOR	40-42	CENTRO	DESMONTAJE DE ANTENA	OBRA MENOR
-	AYUNTAMIENTO	161	CENTRO	RESTAURACION DE CRUJIAS, LIBERACION DE 3RA A 5TA CRUJIAS PARA MODIFICACIÓN Y AMPLIACIÓN	OBRA MAYOR
-	URUGUAY	73	CENTRO	REMODELACIÓN, PISOS, PINTURA E INSTALACIONES	OBRA MENOR
-	FRANCISCO I. MADERO	17	CENTRO	ANUNCIO	OBRA MENOR
-	INDEPENDENCIA	32	CENTRO	OBRA NUEVA	OBRA MENOR

INAH | Seguimiento de Indicadores

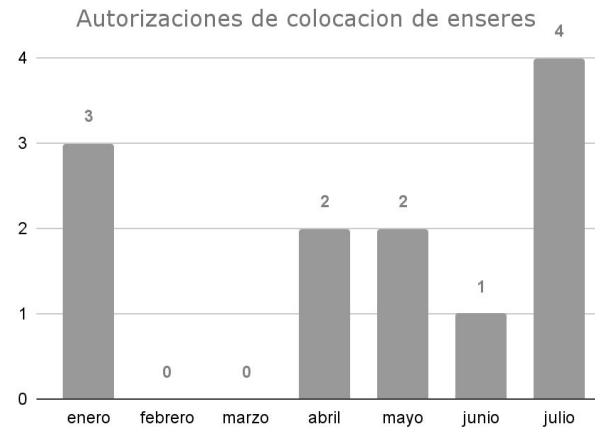
129

Autorizaciones de obras
enero - julio



12

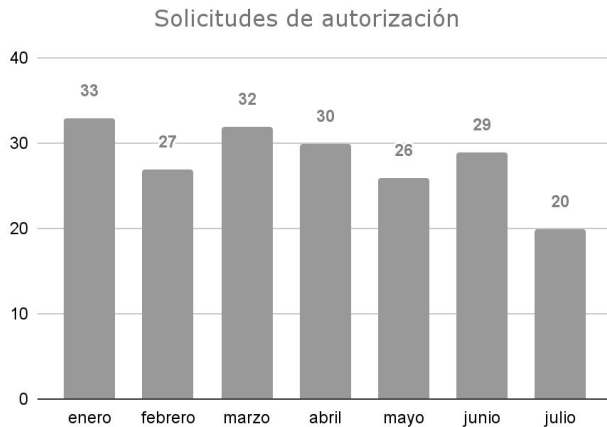
Autorización de colocación de Enseres
enero - julio



INAH | Seguimiento de Indicadores

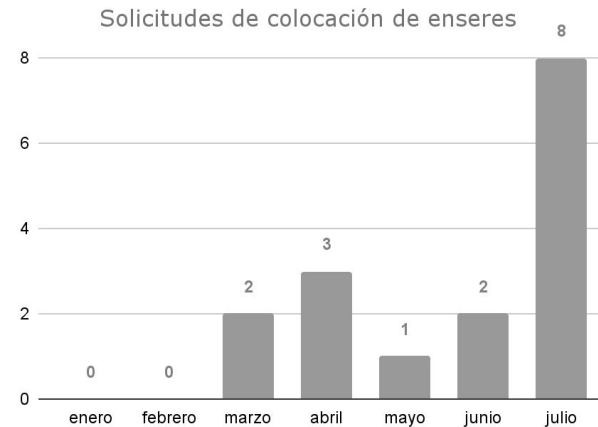
197

Solicitudes de autorización de obras
enero - julio



16

Solicitudes de colocación de Enseres
enero - julio





Fideicomiso del Centro Histórico



FCH | Gráficas de obras en proceso.

CONVENIO DE PARTICIPACIÓN CONJUNTA FIDEICOMISO F/54 Y EL FCHCM				
NO. DE CONTRATO	CONCEPTO	AVANCE FÍSICO ANTERIOR (%)	AVANCE FÍSICO ACTUAL (%)	TERMINACIÓN PROGRAMADA
F-54/007/2021	SEÑALÉTICA PARA EL CENTRO HISTÓRICO, PERÍMETRO B. RECURSO F/54.	75	78	Agosto 2023
F-54/021/2021	ARREGLO DE FACHADAS CALLE BUCARELI Y PUNTUALES BLOQUE A (BUCARELI No. 145, 152, 154,157,174, BARCELONA 4, CENTRO HISTORICO DE LA CIUDAD DE MÉXICO)	95	95	2022
F-54/022/2021	ARREGLO DE FACHADAS CALLE BUCARELI Y PUNTUALES BLOQUE B (BUCARELI No. 40, 53,66,69,73,118,120,123, LUCERNA 1, CENTRO HISTORICO DE LA CIUDAD DE MÉXICO)	93	93	2022
F-54/011/2022	INSTALACIÓN DE UN ELEVADOR PARA EL MEJORAMIENTO DE LA ACCESIBILIDAD EN EL TEATRO DE LA CIUDAD, ESPERANZA IRIS	55	73	SEPTIEMBRE 2023
F-54/001/2023	PROYECTO DE MONITOREO, CONSERVACIÓN Y MANTENIMIENTO PREVENTIVO DEL INMUEBLE REPÚBLICA DE ARGENTINA NO. 8.	28	28	MAYO 2023
F-54/003/2023	REHABILITACIÓN DEL CALLEJÓN DE ECUADOR ENTRE REPUBLICA DE ECUADOR Y EJE 1 NORTE IGNACIO LOPEZ RAYÓN (CENTRO HISTÓRICO DE LA CIUDAD DE MÉXICO).	76	82	AGOSTO 2023

FCH | Obras en Proceso. Convenio de participación conjunta con el Fideicomiso F/54.



Colocación de tapas de dren de captación pluvial, elaboración de rampa en acceso al callejón y colocación de adocreto en banquetas.

FCH | Obras en Proceso. Convenio de participación conjunta con el Fideicomiso F/54.



Armado de la cabina de elevador.



Pistón del sistema hidráulico de elevación del elevador



Sistema central del elevador



Armado de cabina del elevador



Sistema hidráulico para funcionamiento de pistones del sistema de elevador.

INSTALACIÓN DE UN ELEVADOR PARA EL MEJORAMIENTO DE LA ACCESIBILIDAD EN EL
TEATRO DE LA CIUDAD, ESPERANZA IRIS

FCH | Gráficas de obras en proceso.

PROGRAMA PRESUPUESTARIO: E003 ACCIONES DE OBRAS Y SERVICIOS PARA LA RECUPERACIÓN, PROMOCIÓN Y PROTECCIÓN DEL CENTRO HISTÓRICO. RECURSO DE LA CDMX.

NO. DE CONTRATO	CONCEPTO	AVANCE FISICO ANTERIOR (%)	AVANCE FÍSICO ACTUAL (%)	TERMINACIÓN PROGRAMADA
FCH/CDI/AD/001/2023	REHABILITACIÓN Y ADECUACIÓN PARA EL CENTRO ARTESANAL HONDURAS No.3	45	65	AGOSTO 2023

FCH | Obras en Proceso. Convenio de participación conjunta con el Fideicomiso F/54.



En planta baja: emboquillado de aristas y vanos, aplicación de sellador en muros, colocación de loseta cerámica en piso y sujeción de plafón liso. En Planta Alta: se llevan a cabo trabajos de aplanado fino en muros de sanitarios y la preparación con canal metálico en lecho bajo de losa para recibir plafón liso.


**REHABILITACIÓN DE LA MALLA PERIMETRAL Y COLOCACIÓN DE ESTRUCTURA METALICA EN LA CANCHA
DEL JARDIN REGINA**



Instituto Local de la Infraestructura Física Educativa de la Ciudad de México



ILIFE

  GOBIERNO DE LA CIUDAD DE MÉXICO			
SECRETARÍA DE OBRAS Y SERVICIOS DE LA CIUDAD DE MÉXICO			
INSTITUTO LOCAL DE LA INFRAESTRUCTURA FÍSICA EDUCATIVA DE LA CIUDAD DE MÉXICO			
 2023 Francisco VISA			
INMUEBLES ESCOLARES CENTRO HISTÓRICO			
07 DE AGOSTO DE 2023			
No.	PLANTEL	AVANCE FÍSICO	OBSERVACIONES
1	Escuela Primaria "José María Iglesias" C. Colima 383, Colonia Roma Nte., Alcaldía Cuauhtémoc, 06700 Ciudad de México.	100%	TRABAJOS DE MANTENIMIENTO EN MARQUESINA
2	Escuela Primaria "Margarita Maza de Juárez" C. Alfonso Herrera 1, Colonia San Rafael, Alcaldía Cuauhtémoc, 06470 Ciudad de México.	100%	DESAZOLVE DE DENAJE SANITARIO
3	Escuela Secundaria Diurna N° 14 "Jorge Quijano" C. Dr. Río de la Loza No. 39, Colonia Doctores, Alcaldía Cuauhtémoc, 06470 Ciudad de México.	100%	TRABAJOS DE PINTURA
4	Escuela Secundaria Adriana García Corral C. C. Belisario Domínguez 5, Colonia Centro Histórico de la Cdad. de México, Alcaldía Cuauhtémoc, 06010, Ciudad de México.	0%	SE EXPIDIO LA LICENCIA DEL INAH PARA LOS TRABAJOS DE HABILITACIÓN DE AULAS
5	Escuela Primaria "Lic. Miguel Serrano" C. República de Cuba 95, Colonia Centro Histórico de la Cdad. de México, Alcaldía Cuauhtémoc, 06010, Ciudad de México.	17%	REHABILITACIÓN DE MURO EN AULAS INICIO DE TRABAJOS PRELIMINARES
6	Escuela Secundaria Héroes de Chapultepec Av. Chapultepec S/n, Colonia Juárez, Alcaldía Cuauhtémoc, 06010, Ciudad de México.	0%	TRABAJOS DE REFORZAMIENTO


ILIFE



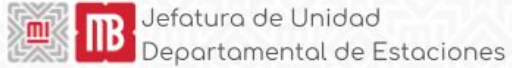
AVANCE DE TRABAJOS EN ESC PRIM.LIC. MIGUEL SERRANO



Metrobús



Metrobús



Pantallas informativas

Necesidad:

Informar a los usuarios del servicio de Metrobús en Línea 4

Objetivo:

Colocar un medio de comunicación (pantallas) en el Corredor de Línea 4 "Centro Histórico" con fines Informativos respecto a: programación de los arribos de autobuses, informe a los usuarios de los ajustes del servicio por presencia de manifestaciones e informe a los usuarios todas las eventualidad que se presenten dentro de la Red de Metrobús.

Dicha instalación se realizará de Buenavista hasta Pantitlán (se anexa cuadro de ubicación).

Corredor Centro Histórico L4





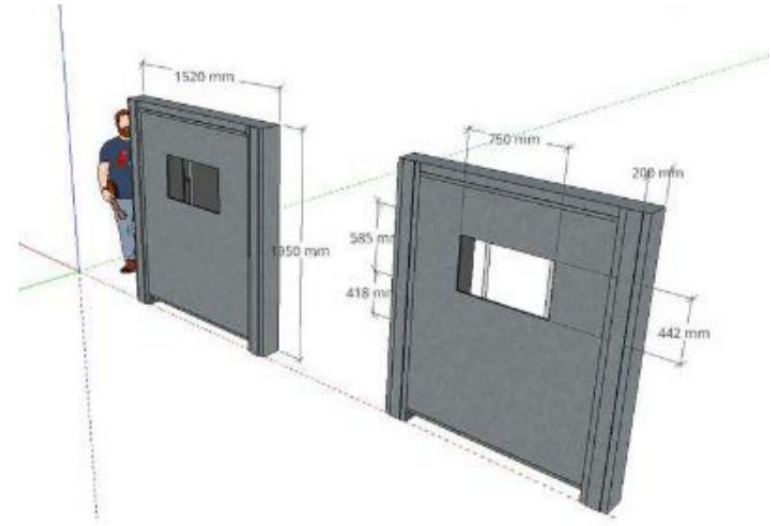
Metrobús

Con base a la necesidad se indica en el cuadro la ubicación y tipo de plataforma donde se colocaran las pantallas informativas.

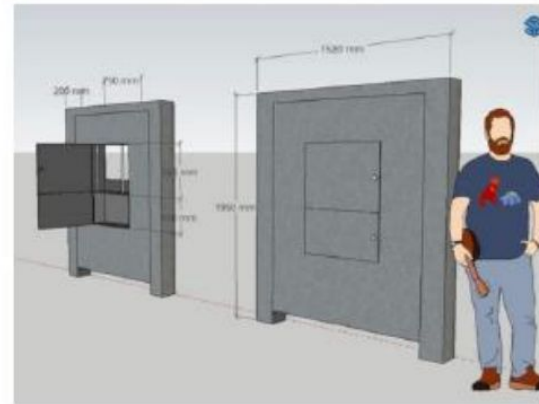
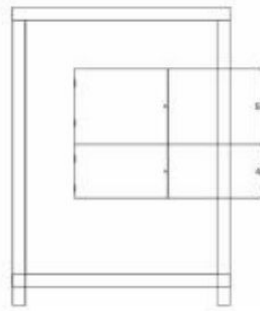
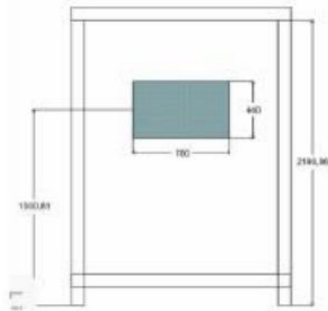
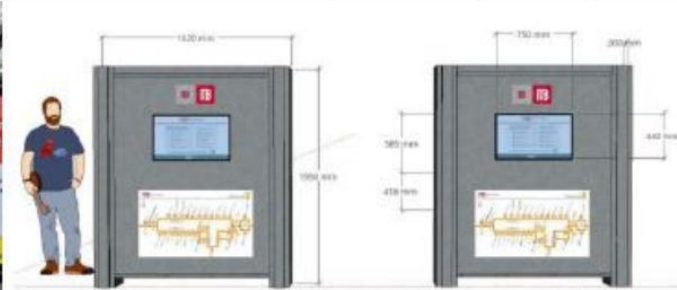
NOMBRE ESTACION	PANELES INFORMATIVOS (PI)				ESTACION
	SAN LAZARO	BUENAVISTA	SAN LAZARO	BUENAVISTA	
	PARABUS		ESTELAS		
Delegación Cuauhtémoc	1	1			
México Tenochtitlan	1	1			
Museo de San Carlos	1	1			
Hidalgo (San Lazaro)	1	1			
Hidalgo (Pantitlan-Alamed.)	1				
Bellas Artes	1	1			
Teatro Blanquita			1	1	
Rep de Chile			1	1	
Rep de Argentina			1	1	
Teatro del pueblo			1	1	
Mixcalco	1	1			
Plaza de la República	1			1	
Glorieta Colón	1	1			
Defensoría Pública	1	1			
Vocacional 5	1			1	
Juárez	1			1	
Mercado de San Juan	1			1	
Eje central	1			1	
El Salvador			1	1	
Isabel La Católica			1	1	
Ferrocarril de cintura		1	1		
Morelos	1	1			
Archivo General de la Nación	1	1			
20 de Noviembre				1	
Pino Suarez Sur			1		
San Pablo				1	
Mercado Sonora Sur				1	
Museo de La Ciudad			1		
Pino Suarez				1	
Las Cruces			1		
La Merced	1				
Mercado Sonora			1		
Cecilio Robelo	1	1			
Hospital Barbuena		1			
Ing. Eduardo Molina	1				
Moctezuma	1				
AICM T1			1		
AICM T2			1		
Pantitlan	1				
calle 6		1			
Alameda Oriente		1			
San Lázaro Poniente					3
San Lázaro Oriente					3
Buenavista					4
	21	15	13	15	10

Metrobús (Gabinete)

- Fabricado en lámina A36 Cal. 14, con un tamaño de 1.52 m x 1.950 m x .20 m.
- Cuenta con un sistema de seguridad que protege la pantalla mediante un sistema de poleas, cable de acero Cal. 16, redondos de 3/8", piezas maquinadas especiales y una placa Cal. 10 de 80 cm x 55 cm, ubicada entre la pantalla y el acrílico.
- Cuenta con una estructura interior en ángulo de Cal. 14 de 1.5" x 1.5".
- La base de soporte está hecha de PTR de 8" x 3" Calibre 1/8", constando de dos piezas de 70 cm cada una.
- El acrílico de la pantalla tiene un grosor de 9 mm y sus dimensiones son de 80.5 cm x 55 cm.
- Se incorporan perforaciones de ventilación en la parte trasera del gabinete.
- El gabinete dispone de 2 puertas traseras, una para acceder a la pantalla y otra para los equipos de comunicaciones y eléctricos. Ambas puertas están equipadas con cerraduras de seguridad de 2 puntos, modelo 679 TT-N Austral, con redondos de acero 3/8" y bisagras de acero especiales interiores.
- Incluye placas de soporte y tornillería para la fijación del acrílico, la protección y la pantalla.
- Incluye abrazaderas, placas y tornillería para su fijación a estructura actual de estación del Metrobús.



Metrobús



Metrobús | Gráficas



ESTACIÓN: DELEGACIÓN CUAUHTÉMOC
TIPO: PARABÚS CON TECHUMBRE
DIRECCIÓN: ORIENTE (SAN LÁZARO)



Metrobús | Gráficas



ESTACIÓN: BELLAS ARTES

TIPO: PARABÚS CON TECHUMBRE

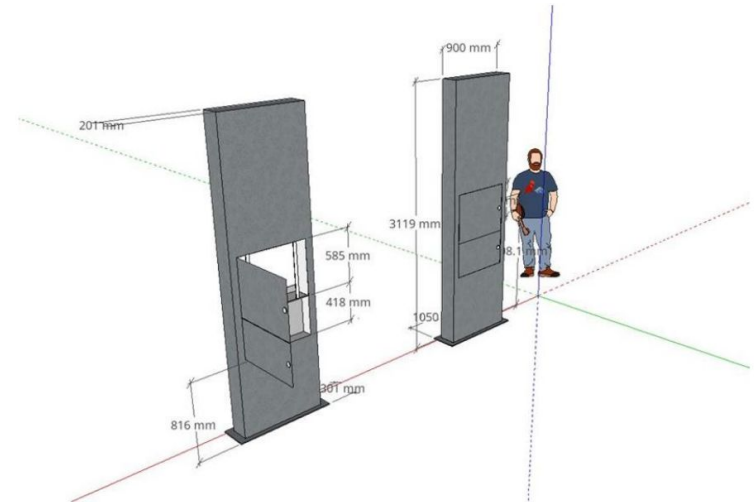
DIRECCIÓN: PONIENTE (BUENAVISTA)



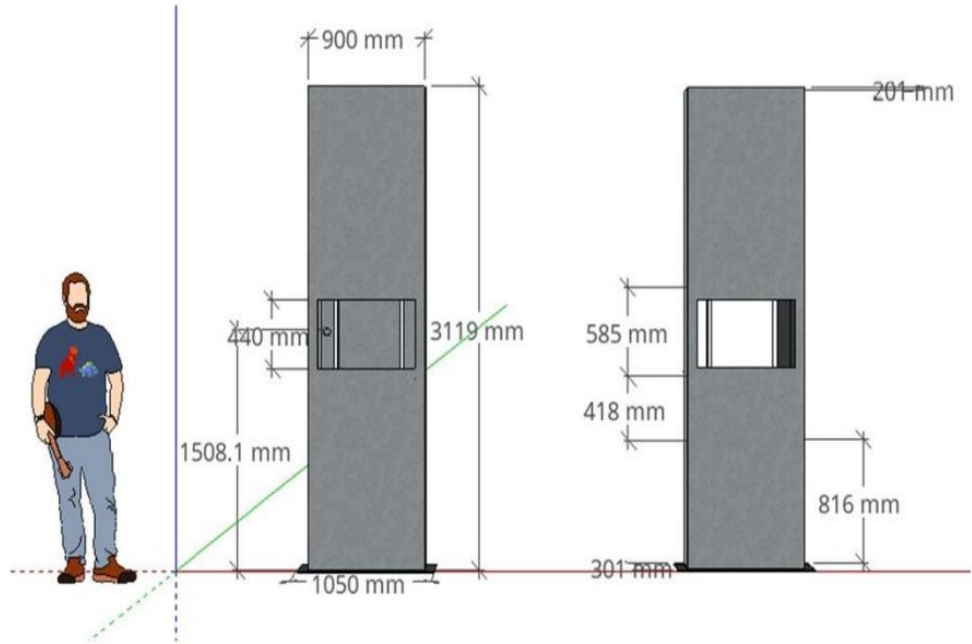
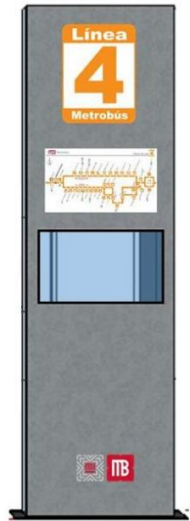
Metrobús (Estela)

ESTELA-GABIENTE DE LINEA 4 (altura total 3.065m):

- Fabricado en lámina A36 Cal. 14, con un tamaño de 3.05m x .90m x .20m
- Cuenta con un sistema de seguridad que protege la pantalla mediante un sistema de poleas, cable de acero Cal. 16, redondos de 3/8", piezas maquinadas especiales y una placa Cal. 10 de 80 cm x 55 cm, ubicada entre la pantalla y el acrílico.
- Cuenta con una estructura interior en ángulo de Cal. 14 de 1.5" x 1.5".
- La placa base, de 5/8" de espesor, tiene medidas de .304 m x 1m, y cuenta con 12 perforaciones cada una para tornillos de 1/2". Se realizará el anclaje al piso con tornillos de 1/2" x 12cm y epóxico Hilti o 3M.
- El acrílico de la pantalla tiene un grosor de 9 mm y sus dimensiones son de 80.5 cm x 55 cm.
- Se incorporan perforaciones de ventilación en la parte trasera del gabinete.
- El gabinete dispone de 2 puertas traseras, una para acceder a la pantalla y otra para los equipos de comunicaciones y eléctricos. Ambas puertas están equipadas con cerraduras de seguridad de 2 puntos, modelo 679 TT-N Austral, con redondos de acero 3/8" y bisagras de acero especiales interiores.
- Incluye placas de soporte y tornillería para la fijación del acrílico, la protección y la pantalla.



Metrobús (anclaje de Estela)



Metrobús | Gráficas



ESTACIÓN: TEATRO BLANQUITA

TIPO: ESTELA

DIRECCIÓN: ORIENTE (SAN LÁZARO)





Metrobús | Gráficas



ESTACIÓN: REPÚBLICA DE CHILE

TIPO: ESTELA

DIRECCIÓN: ORIENTE (SAN LÁZARO)





Secretaría de Seguridad Ciudadana Control de Tránsito



Tránsito | Indicadores

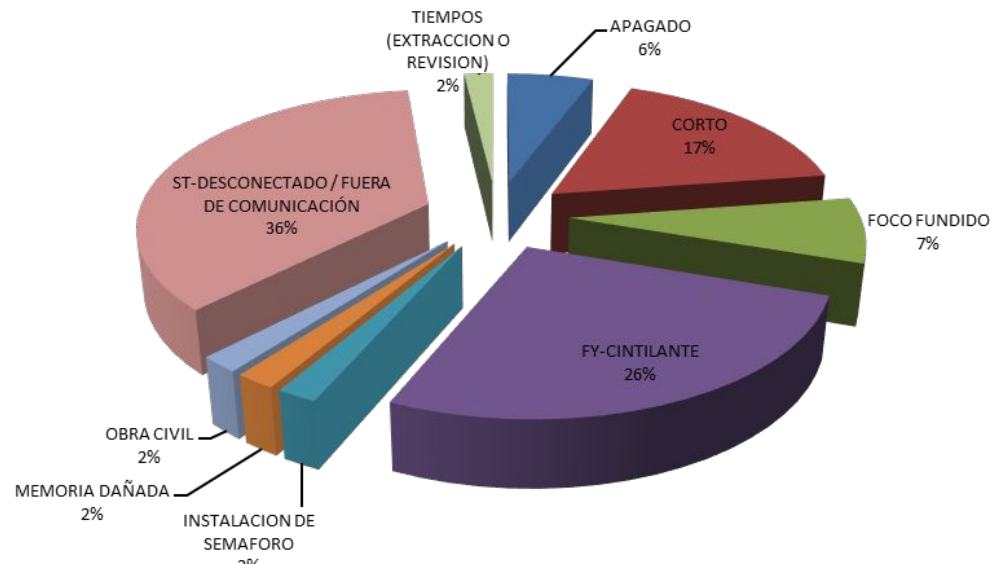
Estrategia	Indicador	Reporte al 07/08	U. Medida	Periodicidad	Próximo reporte
Semáforos	01) Mantenimiento correctivo a semáforos	53	cantidad	quincenal	21 de agosto
	02) Mantenimiento preventivo a semáforos	0	cantidad		

Tránsito | Indicadores

CORRECTIVO

APAGADO	3
CORTO	9
FOCO FUNDIDO	4
FY-CINTILANTE	14
INSTALACIÓN DE SEMÁFORO	1
MEMORIA DAÑADA	1
OBRA CIVIL	1
ST-DESCONECTADO / FUERA DE COMUNICACIÓN	19
TIEMPOS (EXTRACCIÓN O REVISIÓN)	1
TOTAL GENERAL	53

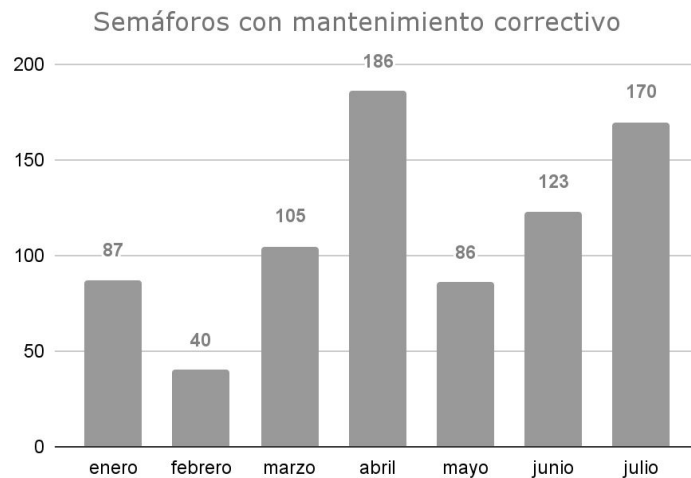
Mantenimiento Semafórico Periodo 24/07/2023 al 07/08/2023



Tránsito | Evaluación

797

Número de atenciones a semáforos
enero - julio





Turnos e incidencias urbanas

ACH | Matriz de seguimiento a incidencias urbanas - enero - julio 2023

68%
atención

<i>Matriz de Incidencias</i>	<i>Estado</i>		Suma total
	Dependencia	Atendido	
ACH	40	13	53
Al. Cuauhtémoc	43	61	104
C5	2		2
CFE	76	51	127
Metrobús	3		3
SACMEX	62	51	113
SOS-AP	57	8	65
SOS-DGOIV	7	9	16
SOS-DGSUS	98		98
TELMEX	60	27	87
Tránsito	25	10	35
Suma total	473	230	703



Atención VIPPSC | Incidencias **ATENDIDAS** - del 25 a 31 de julio 2023




FOLIO	FECHA DE REPORTE	REPORTA	SOLICITUD	CALLE	ENTRE CALLE 1	ENTRE CALLE 2	REFERENCIA	ATIENDE	FOTOGRAFÍA ANTES	FOTOGRAFÍA DESPUÉS	Estado
IUCH-293	04/11/2022	V6 - Antigua Merced-Mixcalco	Tapas, registros o coladeras faltantes o dañados	República de Uruguay	Correo Mayor		frente a KFC	TELMEX			Atendido
IUCH-294	05/11/2022	V8 - San Pablo	Tapas, registros o coladeras faltantes o dañados	Santo Tomás	Misioneros		a la altura del 33	AL Cuauhtémoc			Atendido
IUCH-295	06/11/2022	V8 - San Pablo	Tapas, registros o coladeras faltantes o dañados	República de El Salvador	Talavera		a la altura del 132 C	AL Cuauhtémoc			Atendido
IUCH-296	16/11/2022	V6 - Antigua Merced-Mixcalco	Tapas, registros o coladeras faltantes o dañados	Mixcalco	Leona Vicario	Manuel Doblado		AL Cuauhtémoc			Atendido
IUCH-298	SEPTIEMBRE	VI - Santa María la Redonda	Poda de árboles	GALEANA	PEDRO MORENO Y OBRAJE		No válido: el valor introducido debe estar dentro del intervalo especificado	AL Cuauhtémoc			Atendido













Atención VIPPSC | Incidencias **ATENDIDAS** - del 25 a 31 de julio 2023

FOLIO	FECHA DE REPORTE	REPORTA	SOLICITUD	CALLE	ENTRE CALLE 1	ENTRE CALLE 2	REFERENCIA	ATIENDE	FOTOGRAFÍA ANTES	FOTOGRAFÍA DESPUÉS	Estado
IUCH-301	SEPTIEMBRE	VI - Santa María la Redonda	Desperfectos en banquetas	PASEO DE LA REFORMA	MAGNOLIA Y PEDRO MORENO			SOS-DGOIV			Atendido
IUCH-302	SEPTIEMBRE	VI - Santa María la Redonda	Poda de árboles	RIVA PALACIO				Al. Cuauhtémoc			Atendido
IUCH-305	SEPTIEMBRE	VI - Santa María la Redonda	Poda de árboles	EJE CENTRAL (LÁZARO CARDENAS)	PENSADOR Y SANTA VERACRUZ			Al. Cuauhtémoc			Atendido
IUCH-306	SEPTIEMBRE	VI - Santa María la Redonda	Poda de árboles	SAN FERNANDO				Al. Cuauhtémoc			Atendido
IUCH-307	SEPTIEMBRE	VI - Santa María la Redonda	Tapas, registros o coladeras faltantes o dañados	VIOLETA	ESQUINA ZARCO			CFE			Atendido










Atención VIPPSC | Incidencias **ATENDIDAS** - del 25 a 31 de julio 2023

FOLIO	FECHA DE REPORTE	REPORTA	SOLICITUD	CALLE	ENTRE CALLE 1	ENTRE CALLE 2	REFERENCIA	ATIENDE	FOTOGRAFÍA ANTES	FOTOGRAFÍA DESPUÉS	Estado
IUCH-308	OCTUBRE	V1 - Santa María la Redonda	Daño al equipamiento urbano	VIOLETA	ESQUINA CON EJE CENTRAL			ACH			Atendido
IUCH-311	29/08/2022	V3 - Santo Domingo	Fallas en el sistema de drenaje y desazolve	REPÚBLICA DE ECUADOR				SACMEX			Atendido
IUCH-313	7/10/2022	V3 - Santo Domingo	Fallas en el sistema de drenaje y desazolve	DONCELES	PALMA Y BRASIL			SACMEX			Atendido
IUCH-314	4/11/2022	V3 - Santo Domingo	Falta de luz al interior de los inmuebles	REPÚBLICA DE HONDURAS				CFE			Atendido
IUCH-315	5/11/2022	V3 - Santo Domingo	Tapas, registros o coladeras faltantes o dañados	REPÚBLICA DE COLOMBIA	ESQUINA ARGENTINA			SACMEX			Atendido

Atención VIPPSC | Incidencias **ATENDIDAS** - del 25 a 31 de julio 2023






FOLIO	FECHA DE REPORTE	REPORTA	SOLICITUD	CALLE	ENTRE CALLE 1	ENTRE CALLE 2	REFERENCIA	ATIENDE	FOTOGRAFÍA ANTES	FOTOGRAFÍA DESPUÉS	Estado
IUCH-1043	25/07/2023	V4 - Alameda-Sector Financiero	Limpieza	Mesones				SOS-DGSUS			Atendido
IUCH-1045	26/07/2023	V2 - Callejón del 57 - Plaza de la Concepción	Limpieza	República de Chile				SOS-DGSUS			Atendido
IUCH-1055	28/07/2023	V5 - Zócalo	Tapas, registros o coladeras faltantes o dañados.	16 de septiembre				CFE			Atendido
IUCH-1061	29/07/2023	V9 - Guerrero	Limpieza	Reforma				SOS-DGSUS			Atendido
IUCH-1066	31/07/2023	ACH	Limpieza	República de Nicaragua				SOS-DGSUS			Atendido

Atención VIPPSC | Incidencias **ATENDIDAS** - del 25 a 31 de julio 2023

FOLIO	FECHA DE REPORTE	REPORTA	SOLICITUD	CALLE	ENTRE CALLE 1	ENTRE CALLE 2	REFERENCIA	ATIENDE	FOTOGRAFÍA ANTES	FOTOGRAFÍA DESPUÉS	Estado
IUCH-1037	22/07/2023	ACH	Fallas en alumbrado público, apagones y fallas en el voltaje	Mosqueta				SOS-AP			Atendido
IUCH-1038	23/07/2023	V12 - Doctores	Fugas de agua	Dr. Lavista			Frente al #141	SACMEX			Atendido
IUCH-1039	24/07/2023	V2 - Callejón del 57 - Plaza de la Concepción	Fallas en alumbrado público, apagones y fallas en el voltaje	Ignacio Allende	Belisario Domínguez			SOS-AP			Atendido
IUCH-1041	24/07/2023	V15 - Ciudadela San Juan	Tapas, registros o coladeras faltantes o dañados	Luis Moya				CFE			Atendido
IUCH-1042	25/07/2023	V2 - Callejón del 57 - Plaza de la Concepción	Tapas, registros o coladeras faltantes o dañados	Belisario Domínguez			Frente al #13	SACMEX			Atendido



Atención VIPPSC | Incidencias **PENDIENTES** - del 25 a 31 de julio 2023

FOLIO	FECHA DE REPORTE	REPORTA	SOLICITUD	CALLE	ENTRE CALLE 1	ENTRE CALLE 2	REFERENCIA	ATIENDE	FOTOGRAFÍA ANTES	FOTOGRAFÍA DESPUÉS	Estado
IUCH-1060	28/07/2023	ACH	Baches	Isabel La Católica	Mesones			SOS-DGOIV			Pendiente
IUCH-1062	30/07/2023	V1 - Santa María la Redonda	Fallas en el sistema de drenaje y desazolve	Pedro Moreno	Carlos J. Meneses			SACMEX			Pendiente
IUCH-1063	30/07/2023	V6 - Antigua Merced-Mixcalco	Tapas, registros o coladeras faltantes o dañados	Corregidora	Eje 1 Oriente (Circunvalación)			TELMEX			Pendiente
IUCH-1064	31/07/2023	V1 - Santa María la Redonda	Falla en semáforo	Reforma	Violeta			Tránsito			Pendiente
IUCH-1065	31/07/2023	V3 - Santo Domingo	Tapas, registros o coladeras faltantes o dañados	Belisario Domínguez	República de Argentina			CFE			Pendiente



Atención VIPPSC | Incidencias **PENDIENTES** - del 25 a 31 de julio 2023

FOLIO	FECHA DE REPORTE	REPORTA	SOLICITUD	CALLE	ENTRE CALLE 1	ENTRE CALLE 2	REFERENCIA	ATIENDE	FOTOGRAFÍA ANTES	FOTOGRAFÍA DESPUÉS	Estado
IUCH-1054	27/07/2023	V2 - Callejón del 57 - Plaza de la Concepción	Fallas en alumbrado público, apagones y fallas en el voltaje	República de Cuba	Cjon. del 57			SOS-AP			Pendiente
IUCH-1056	28/07/2023	ACH	Mal estado de cables o equipamiento	República de Guatemala				TELMEX			Pendiente
IUCH-1057	28/07/2023	V3 - Santo Domingo	Desperfectos en banquetas	República de Bolivia			Frente al #13	CFE			Pendiente
IUCH-1058	28/07/2023	ACH	Tapas, registros o coladeras faltantes o dañados	República de Uruguay			Frente al #56	TELMEX			Pendiente
IUCH-1059	28/07/2023	ACH	Tapas, registros o coladeras faltantes o dañados	República de Uruguay	Isabel La Católica		Esquina	TELMEX			Pendiente

ACH | Matriz de seguimiento a turnos - enero - julio 2023

72 %
avance

Matriz de Turnos	ESTATUS		
	Atendido	Pendiente	Suma total
ACH	2		2
Al. Cuauhtémoc	3	3	6
CFE	2		2
FCH	1		1
SACMEX-Drenaje		1	1
SACMEX-Obra	1		1
SOS-DGCOP	2		2
SOS-DGOIV	1		1
Telmex		1	1
Suma total	12	5	17



ACH | Matriz de seguimiento a turnos - enero - julio 2023

FOLIO	FECHA DE MESA	SOLICITANTE	SOLICITUD	ATIENDE	EVIDENCIA	ESTATUS	OBSERVACIONES
4	7/3/2023	ACH	Apoyo para que se realice poda en la Plaza Torres Quintero	Al. Cuauhtémoc		Pendiente	para mencionar en la MIO del 7 de marzo. solicitada por Iván en el chat de Infraestructura
7	7/3/2023	ACH	Que a petición de los vecinos se repare la iluminación en la calle Francisco de Garay entre Tolsá y Av. Chapultepec.	Al. Cuauhtémoc		Pendiente	
14	30/5/2023	SOS-AP	Reacomodo de cableado sobre San Pablo	Telmex		Pendiente	
16	11/7/2023	ACH	Desazolve preventivo de la calle Madero por parte de SACMEX	SACMEX-Dre naje		Pendiente	
16	25/7/2023	ACH	Atención a la petición de la selección de residuos sólidos sobre la calle Isabel la Católica esquina con Madero por parte de la Alcaldía Cuauhtémoc.	Al. Cuauhtémoc		Pendiente	



Asuntos generales

ACH | Seguimiento a incidencias en materia de registros, coladeras y tapas - Julio 2023

Tabla de atención reportada por las dependencias a incidencias en materia de registros, coladeras y tapas

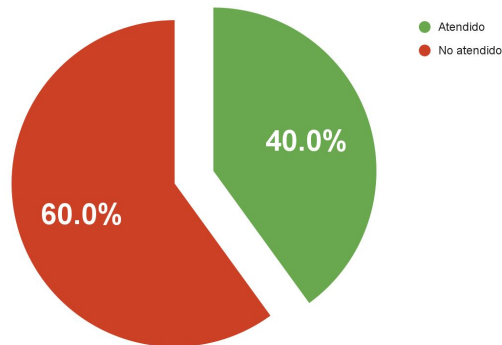
DEPENDENCIA	TOTAL DE INCIDENCIAS	ATENDIDAS	PENDIENTES	% DE ATENCIÓN	OTRAS IDENTIFICADAS
ACH	31	31	0	100%	12
TELMEX	17	17	0	100%	0
SOS - DGSUS- AP	48	32	16	67%	0
AL CUAUHTÉMOC	115	75	40	65%	42
SOS - DGOIV	23	14	9	61%	22
SACMEX	202	80	122	40%	70
CFE	126	45	81	36%	0
SGIRPC -Mesa de Usuarios del Subsuelo	133	1	132	1%	0
AL. V. CARRANZA	51	0	51	0%	0
TOTAL	746	295	451	40%	146

40%

Avance Global

Atención a registros, coladeras y tapas

Gráfico circular de incidencias atendidas y pendientes



Gráfica comparativa de avance semanal por dependencia

