



UNIVERSIDAD DE LEÓN
CENTRO
HISTÓRICO



MESA DE TRABAJO INTERINSTITUCIONAL
DE INFRAESTRUCTURA Y OBRAS

Mesa de Infraestructura y Obras

Inicio de la transmisión en vivo
16 de junio de 2020

CIUDAD INNOVADORA
Y DE DERECHOS

“2020, año de Leona Vicario, Benemérita Madre de la Patria”



Orden del día

Reportes

Turnos e incidencias urbanas

Asuntos generales

Acuerdos

Asistencia

Transmisión en vivo



UNIVERSIDAD DE LEÓN
CENTRO
HISTÓRICO



MESA DE TRABAJO INTERINSTITUCIONAL
DE INFRAESTRUCTURA Y OBRAS

Reportes de indicadores

Transmisión en vivo

CIUDAD INNOVADORA
Y DE DERECHOS

“2020, año de Leona Vicario, Benemérita Madre de la Patria”

ALC. VENUSTIANO CARRANZA

Tema	Indicador	Periodicidad	Quincena AI 01/06	Quincena AI 15/06	Próximo reporte	Observaciones
Luminarias	Número de luminarias reparadas en vías secundarias	Quincenal	0	0	29 de junio	La Coordinación Territorial Morelos no reporta acciones de mantenimiento en este periodo
Tiraderos Clandestinos	Toneladas de residuos sólidos recolectados de tiraderos clandestinos en el PB de VC (línea base 26 tiraderos)	Quincenal	1001	985.6	29 de junio	Se recolectaron 32 toneladas diariamente de Residuos Sólidos
Poda de árboles	Número de sujetos forestales podados en vías secundarias y/o plazas	Quincenal	0	0	29 de junio	La Coordinación Territorial Morelos no reporta acciones de mantenimiento en este periodo

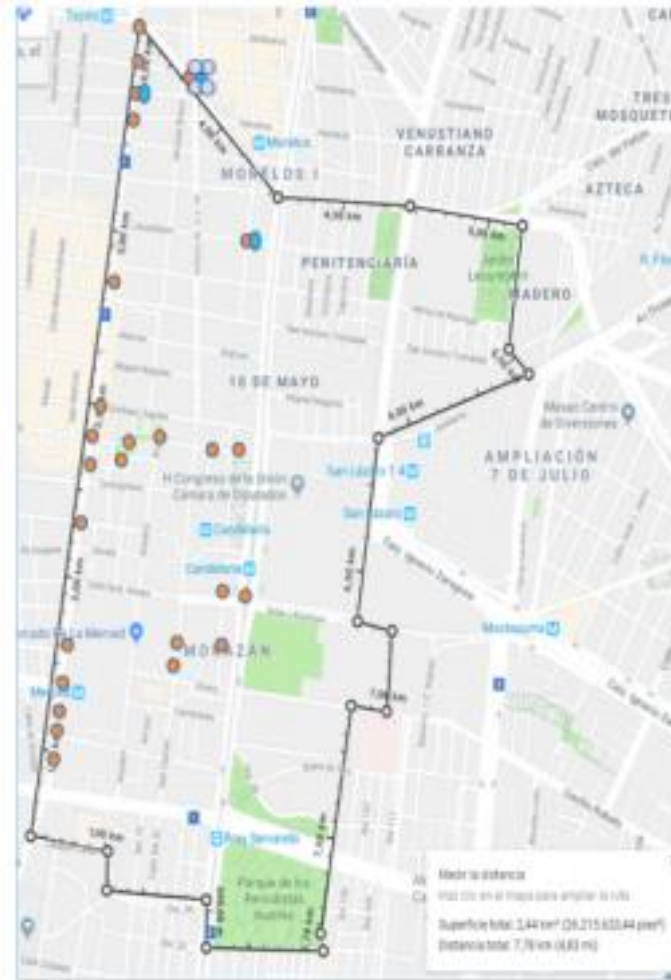
ALC. VENUSTIANO CARRANZA

RELACION DE TIRADEROS CLANDESTINOS				
Nº. CONSECUTIVO	UBICACIÓN	TIPO DE RESIDUOS SÓLIDOS %	CANTIDAD TONS	SECTOR
01	MIGUEL DOMINGUEZ Y PENITENCIARIA COL. AMPLIACIÓN PENITENCIARIA	90% BASURA 10% CASCAJO	1.5	S-1
02	EJE 1 NORTE Y HORTELANOS COL. MORELOS	90% BASURA 10% CASCAJO	1.4	S-1
03	AV. CIRCUNVALACIÓN ENTRE HÉROES DE NACAZARI Y SAN ANTONIO TOMATLAN	85% BASURA 15% CASCAJO	1.1	S-2
04	ZAPATA ESQ. AV. CIRCUNVALACIÓN	85% BASURA 15% CASCAJO	1	S-2
05	NACIONAL ESQ. VIDAL ALCOCER	85% BASURA 15% CASCAJO	0.7	S-2
06	COSTA RICA ESQ. VIDAL ALCOCER	85% BASURA 15% CASCAJO	1.65	S-2
07	PEÑA Y PEÑA ESQ. VIDAL ALCOCER	85% BASURA 15% CASCAJO	1.5	S-2
08	VIDAL ALCOCER Y BERRIOZABAL COL. MORELOS	85% BASURA 15% CASCAJO	2.5	S-2
09	AV. CIRCUNVALACIÓN Y G. PEDRAZA (MERCADO DULCES I) COL. MERCED ZONA CENTRO	90% BASURA 10% CASCAJO	1.9	S-9
10	AV. CIRCUNVALACIÓN Y CARRIZAL (MERCADO DE FLORES) COL. MERCED ZONA CENTRO	90% BASURA 10% CASCAJO	0.5	S-9
11	AV. CIRCUNVALACIÓN Y CARRETONES (METRO MERCED) COL. MERCED ZONA CENTRO	90% BASURA 10% CASCAJO	0.55	S-9
12	JUAN DE LA GRANJA Y CORREGIDORA (LAS CANCHAS) COL. MERCED ZONA CENTRO	90% BASURA 10% CASCAJO	0.5	S-9
13	SANTA ESCUELA Y CUADRANTE DE LA SOLEDAD COL. MERCED ZONA CENTRO	90% BASURA 10% CASCAJO	0.5	S-9
14	ROSARIO ESQ. PLAZA SAN LAZARO (ATRÁS DE LA IGLESIA) COL. MERCED ZONA CENTRO	90% BASURA 10% CASCAJO	0.45	S-9

RELACION DE TIRADEROS CLANDESTINOS				
Nº. CONSECUTIVO	UBICACIÓN	TIPO DE RESIDUOS SÓLIDOS %	CANTIDAD TONS	SECTOR
15	AV. CIRCUNVALACIÓN Y SOLEDAD COL. MERCED ZONA CENTRO	90% BASURA 10% CASCAJO	1.8	S-9
16	AV. CIRCUNVALACIÓN Y MANZANARES COL. MERCED ZONA CENTRO	90% BASURA 10% CASCAJO	2.5	S-9
17	JUAN PABLO ESQ. CORREGIDORA COL. MERCED ZONA CENTRO	90% BASURA 10% CASCAJO	0.55	S-9
18	CONGRESO DE LA UNIÓN ESQ. GENERAL ANAYA COL. MERCED ZONA CENTRO	90% BASURA 10% CASCAJO	0.45	S-9
19	GENERAL ANAYA ESQ. JUAN DE LA GRANJA COL. MERCED ZONA CENTRO	90% BASURA 10% CASCAJO	0.5	S-9
20	JUAN DE LA GRANJA ESQ. SAN CIPRIAN COL. MERCED ZONA CENTRO	90% BASURA 10% CASCAJO	3.05	S-9
21	CORREGIDORA Y SAN SIMÓN COL. MERCED ZONA CENTRO	80% BASURA 20% CASCAJO	0.55	S-9
22	PLAZA DE LA SOLEDAD, SAN SIMÓN Y SANTA ESCUELA COL. MERCED ZONA CENTRO	80% BASURA 20% CASCAJO	0.4	S-9
23	TOLVA 2 COL. MERCED ZONA CENTRO	90% BASURA 10% CASCAJO	3.05	S-9
24	TOLVA 3 COL. MERCED ZONA CENTRO	90% BASURA 10% CASCAJO	1.95	S-9
25	AV. CIRCUNVALACIÓN Y CARRETONES COL. MERCED ZONA CENTRO	80% BASURA 20% CASCAJO	0.7	S-9
26	JUAN DE LA GRANJA ESQ. SAN CIPRIAN COL. MERCED ZONA CENTRO	80% BASURA 20% CASCAJO	0.75	S-9

Relación de tiraderos clandestinos

ALC. VENUSTIANO CARRANZA




Relación de tiraderos clandestinos

Al. V. Carraza | Acciones para prevenir el contagio por COVID 19

Los trabajadores de Adscritos a la Dirección General de Servicios Urbanos reciben gel antibacterial al ingreso de sus respectivos campamentos y se les monitorea su temperatura. Aunado a lo anterior, se les proporciona diariamente un tapabocas, guantes y una careta de plástico como medida precautoria ante la emergencia sanitaria.

El servicio de recolección de residuos se brinda de forma normal hasta que se emita alguna medida extraordinaria



DESAZOLVE DE LA RED DE DRENAJE Y
ACCESORIOS HIDRÁULICOS DEL
BARRIO SANTA MARÍA LA REDONDA.



GOBIERNO DE LA
CIUDAD DE MÉXICO



SACMEX

CIUDAD INNOVADORA
Y DE DERECHOS



METAS DEL PROGRAMA

3,500 metros de atarjea

160 pozos de visita

60 rejillas de piso

70 coladeras pluviales

400 metros de albañal

Periodo de ejecución del 1 al 30 de Junio de 2020, durante el tercer turno con 1 equipo hidroneumático de alta presión y en su caso personal de cuadrilla.



DELIMITACIÓN



Colonia Santa María la Redonda de la Ciudad de México, delimitado por las vialidades Paseo de la Reforma (Norte), Eje Central Lázaro Cárdenas (Oriente) y Av. Hidalgo (Sur).



EJECUCIÓN DEL PROGRAMA

12 % DE AVANCE

	PROGRAMADO	AVANCE
ATARJEA (METROS)	3,500	470
POZOS DE VISITA	160	13
REJILLAS DE PISO	60	19
COLADERAS PLUVIALES	70	16
ALBAÑAL (METROS)	400	15

*ATARJEA ATENDIDA







GOBIERNO DE LA
CIUDAD DE MÉXICO



SACMEX

REPORTE FOTOGRÁFICO



VIOLETA

(Entre Eje Central Lázaro Cárdenas y Av. Paseo de la Reforma)



GOBIERNO DE LA
CIUDAD DE MÉXICO




SACMEX

REPORTE FOTOGRÁFICO



AV. PASEO DE LA REFORMA
(Entre Valerio Trujano y Pedro Moreno)



Sustitución de líneas y redes de Agua Potable y Drenaje en el Centro Histórico



GOBIERNO DE LA
CIUDAD DE MÉXICO



SACMEX



GOBIERNO DE LA
CIUDAD DE MÉXICO



Avenida Chapultepec

Fecha de inicio: **14 de mayo de 2020**
Fecha de termino: **14 de octubre de 2020**

Avance físico programado:
12.02 %
Avance físico real:
8.57%



GOBIERNO DE LA CIUDAD DE MÉXICO



AGUA POTABLE
Zona Norte en proceso de construcción

Etapa I Zona Norte mayo - julio
Etapa II Zona sur agosto - octubre



- Tubería existente
- Tubería instalada
- Cajas
- Cajas terminadas

TRAMO DOMICILIARIA	CAJAS	META	INSTALADO	TOMAS
	TOTAL-TERMINADAS			TOTAL-TERMINADAS
Eje 1 Pte. – Balderas	496.60 m.			
	TOTAL:	1320.00 m.		



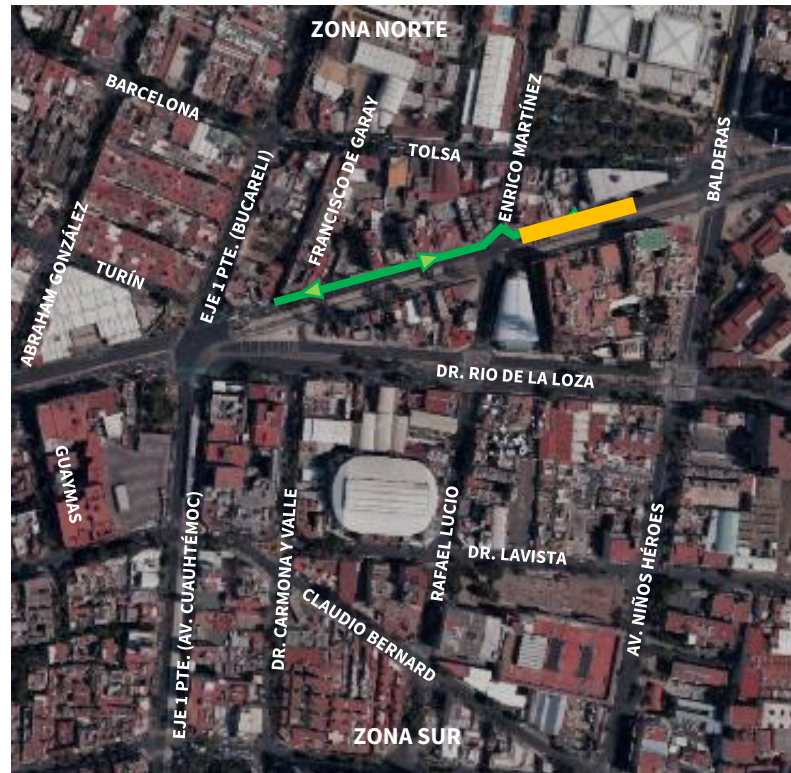
GOBIERNO DE LA CIUDAD DE MÉXICO



DRENAJE

Zona Norte en proceso de construcción

Etapa I Zona Norte mayo - julio
 Etapa II Zona sur agosto - octubre



■ Tubería existente

■ Tubería instalada

TRAMO	DESCARGAS	META	INSTALADO
	TOTAL-TERMINADAS	POZOS DE VISITA	TOTAL-TERMINADOS
Eje 1 Pte. – Balderas	329.50 m.	126.00 m.	
	TOTAL:	1,113.70 m.	126.00 m.



GOBIERNO DE LA
CIUDAD DE MÉXICO



Lázaro Cárdenas, Riva Palacio, Galeana, Obraje, Magnolia y Pedro Moreno.

Fecha de inicio: **20 de mayo de
2020**
Fecha de termino: **24 de agosto de 2020**

Avance físico programado:
7.45 %
Avance físico real:
3.72 %



GOBIERNO DE LA CIUDAD DE MÉXICO



AGUA POTABLE

F1 Lázaro Cárdenas Zona Poniente

F2 Lázaro Cárdenas Zona Oriente

agosto

F3 Riva Palacio, Galeana, Obraje, Magnolia y Pedro Moreno.

mayo - junio

julio -

mayo - agosto



- Tubería existente
- Tubería instalada
- Frentes de trabajo
- Cajas
- Cajas terminadas

DOMICILIARIAS	CAJAS	META.	INSTALADO.	TOMAS
	TOTAL - TERMINADAS	TOTAL-TERMINADAS		
F1 FRENTE DE TRABAJO 1	391.15 m.			
F2 FRENTE DE TRABAJO 2	430.68 m.			
F3 FRENTE DE TRABAJO 3	802.92 m.			
		Meta=	1,624.75 m.	



GOBIERNO DE LA CIUDAD DE MÉXICO



DRENAJE

F1 Lázaro Cárdenas Zona Poniente

F2 Lázaro Cárdenas Zona Oriente

agosto

F3 Riva Palacio, Galeana, Obraje, Magnolia y Pedro Moreno.

mayo - junio

julio -

mayo - agosto



- Tubería existente
- Tubería instalada
- Frentes de trabajo

	META.	INSTALADO	DESCARGAS	POZOS TOTAL -
TERMINADA				
F1 FRENTE DE TRABAJO 1	310.86 m.	6.00 m.		
F2 FRENTE DE TRABAJO 2	245.20 m.			
F3 FRENTE DE TRABAJO 3	816.55 m.			
META=		1,372.61 m.	6.00 m.	



GOBIERNO DE LA
CIUDAD DE MÉXICO



SACMEX

Paseo de la Reforma

Fecha de inicio: **27 de mayo de 2020**

Fecha de termino: **23 de octubre de 2020**

Avance físico programado:
6.62 %

Avance físico real:
2.99 %



GOBIERNO DE LA
CIUDAD DE MÉXICO



AGUA POTABLE

Zona Poniente en proceso de construcción

- Etapa I Zona Poniente
mayo - julio
- Etapa II Zona Oriente
julio- octubre



- Tubería existente
- Tubería instalada
- Frentes de trabajo
- Cajas proyectadas
- Cajas terminadas

		META	INSTALADO	TOMAS DOMICILIARIA TOTAL-TERMINADAS	CAJAS TOTAL-TERMINADAS
F1	FRENTE DE TRABAJO 1	700.00 m.			
F2	FRENTE DE TRABAJO 2	699.00 m.			
	META:	1, 399.00 m.			



GOBIERNO DE LA
CIUDAD DE MÉXICO



DRENAJE

Zona Poniente en proceso de construcción

- Etapa I Zona Poniente
mayo - julio
- Etapa II Zona Oriente
julio- octubre



		META	INSTALADO	DESCARGAS TOTAL-TERMINADAS	POZOS DE VISITA TOTAL-TERMINADOS
F1	FRENTE DE TRABAJO 1	648.00 m.			
F2	FRENTE DE TRABAJO 2	500.00 m.			
	META:	1,148.00 m.			



GOBIERNO DE LA
CIUDAD DE MÉXICO



SACMEX

República de Brasil

Fecha de inicio: **27 de mayo de 2020**
Fecha de termino: **24 de agosto de 2020**

Avance físico programado:
8.26 %
Avance físico real:
3.95 %



GOBIERNO DE LA
CIUDAD DE MÉXICO



AGUA POTABLE

Tramo (Eje1 – Francisco I. Madero) mayo - agosto



- Tubería existente
- Tubería instalada
- Frentes de trabajo
- Cajas proyectadas
- Cajas terminadas

	INSTALADO	DESCARGAS	TRAMO	POZOS DE VISITA	META
		TOTAL-TERMINADAS		TOTAL-TERMINADOS	
REP. BRASIL	(Eje 1 – Francisco I. Madero)		1,150.00 m		
				META=	1,150.00 m



GOBIERNO DE LA CIUDAD DE MÉXICO



DRENAJE

Tramo (Eje1 – Calle de Tacuba)

mayo - agosto



- Tubería existente
- Tubería instalada
- Frentes de trabajo

	INSTALADO	DESCARGAS	TRAMO	META
		TOTAL-TERMINADAS		POZOS DE VISITA
				TOTAL-TERMINADOS
REP. BRASIL	(Eje 1 – Calle de Tacuba)		972.00 m	
			META=	972.00 m



GOBIERNO DE LA
CIUDAD DE MÉXICO



Balderas - Zarco

Fecha de inicio: **27 de mayo de
2020**
Fecha de termino: **23 de octubre de 2020**

Avance físico programado:
4.31 %
Avance físico real:
2.05 %



GOBIERNO DE LA CIUDAD DE MÉXICO



SACMEX

AGUA POTABLE

Zona Poniente en proceso de construcción

Etapa I Zona Poniente mayo - agosto
 Etapa II Zona Oriente agosto - noviembre



	ZONA PONIENTE	META	INSTALADO	TOMAS DOMICILIARIAS TOTAL-TERMINADAS	CAJAS TOTAL-TERMINADAS
F1	FRENTE DE TRABAJO 1	488.00 m.			
F2	FRENTE DE TRABAJO 2	685.00 m.			
F3	FRENTE DE TRABAJO 3	437.00 m.			
	META:	1,610.00 m.			



GOBIERNO DE LA
CIUDAD DE MÉXICO



DRENAJE

Zona Poniente en proceso de construcción

Etapa I Zona Poniente
Etapa II Zona Oriente

mayo - agosto
agosto - octubre



	ZONA PONIENTE	META	INSTALADO	DESCARGAS TOTAL-TERMINADAS	POZOS DE VISITA TOTAL-TERMINADOS
F1	FRENTE DE TRABAJO 1	546.60 m.			
F2	FRENTE DE TRABAJO 2	606.06 m.			
F3	FRENTE DE TRABAJO 3	391.80 m.			
	META:	1,544.46 m.			



GOBIERNO DE LA
CIUDAD DE MÉXICO



CENTRO
HISTÓRICO



MESA DE TRABAJO INTERINSTITUCIONAL
DE INFRAESTRUCTURA Y OBRAS

SOS – Alumbrado Público

Tema	Indicador	Periodicidad	al 08/06	al 15/06	Próximo reporte
Alumbrado Público	Número de luminarias reparadas en vías del PA del CH	Semanal	76	58	30 de junio

Total 134

CIUDAD **INNOVADORA**
Y DE **DERECHOS**

“2020, año de Leona Vicario, Benemérita Madre de la Patria”



SOS – Alumbrado Público | Anexo 1

Semana 23

Reporte de luminarias reparadas en Centro Histórico Perímetro A

Incidencias atendidas al 8 de junio 2020

DIRECCIÓN	ENTRE CALLES		COLONIA	CANTIDAD	MOTIVO	INCIDENCIA
Roldán	Manzanares	Corregidora	CENTRO	1	Se realiza reconexion de líneas en registro de luminaria	Defecto Conexión
Roldán	Manzanares	Corregidora	CENTRO	1	Se realiza reconexion de líneas en registro de luminario	Defecto Conexión
Alameda Central	Av. Hidalgo	Av. Juárez	CENTRO	2	Se realiza reconexion de líneas y cambio de lampara e39 de 90w	Lámpara apagada
José María Izazaga	José María Pino Suárez	20 de Noviembre	CENTRO	1	Se instala soquet mogul y lampara PGZ 140W y reconexión de líneas	Lámpara apagada
José María Izazaga	20 de noviembre	5 de febrero	CENTRO	1	Se realiza cambio de lampara pgz140W , balastro 140W y reconexion de líneas	Lámpara apagada
Plaza de la Constitución	20 de noviembre	José María Pino Suárez	CENTRO	50	Mantenimiento a Iluminaciones Artísticas	Direccionamiento de luminarias y limpieza



SOS – Alumbrado Público | Anexo 1

Semana 23

Reporte de luminarias reparadas en Centro Histórico Perímetro A

Incidencias atendidas al 15 de junio 2020

DIRECCIÓN	ENTRE CALLES	COLONIA	CANTIDAD	MOTIVO	INCIDENCIA	
Talavera	Manzanares	República de Uruguay	CENTRO	1	Se realiza cambio de soquet mogul E39 y reconexion de líneas	Lámpara apagada
Talavera	Manzanares	República de Uruguay	CENTRO	1	Se instala tapa de registro de poste	Registro Dañado
Talavera	Manzanares	República de Uruguay	CENTRO	1	Se instala tapa de registro de poste	Registro Dañado
Talavera	Manzanares	República de Uruguay	CENTRO	1	Se instala tapa de registro de poste	Registro Dañado
Talavera	Cjón Igualdad	Eje Central	CENTRO	1	Se instala tapa de registro de poste	Tapa de luminaria faltante
José María Pino Suárez	Corregidora	Manzanares	CENTRO	1	Se cambia balastro	Lámpara apagada
Alhóndiga	Corregidora	Manzanares	CENTRO	1	Se realiza instilación de tapa para registro de poste	Registro Dañado
Alhóndiga	Corregidora	Manzanares	CENTRO	1	Se realiza instilación de tapa para registro de poste	Registro Dañado
Alhóndiga	Corregidora	Manzanares	CENTRO	1	Se realiza instilación de tapa para registro de poste	Registro Dañado
Alhóndiga	Soledad	Corregidora	CENTRO	1	Se realiza instilación de tapa para registro de poste	Registro Dañado
Alhóndiga	Soledad	Corregidora	CENTRO	1	Se realiza instilación de tapa para registro de poste	Registro Dañado
Alhóndiga	Corregidora	Soledad	CENTRO	1	Se realiza instilación de tapa para registro de poste	Registro Dañado



SOS – Alumbrado Público | Anexo 1

Semana 23

Reporte de luminarias reparadas en Centro Histórico Perímetro A

Incidencias atendidas al 15 de junio 2020

DIRECCIÓN	ENTRE CALLES	COLONIA	CANTIDAD	MOTIVO	INCIDENCIA	
Alhóndiga	Corregidora	Soledad	CENTRO	1	Se realiza instilación de tapa para registro de poste	Registro Dañado
Alhóndiga	Corregidora	Soledad	CENTRO	1	Se realiza instilación de tapa para registro de poste	Registro Dañado
Alhóndiga	Soledad	Corregidora	CENTRO	1	Se realiza instilación de tapa para registro de poste	Registro Dañado
Alhóndiga	Soledad	Corregidora	CENTRO	1	Se realiza instilación de tapa para registro de poste	Registro Dañado
Alhóndiga	Corregidora	Soledad	CENTRO	1	Se realiza instilación de tapa para registro de poste	Registro Dañado
Roldán	República de Uruguay	Manzanares	CENTRO	1	Se realiza instilación de tapa para registro de poste	Registro Dañado
Roldán	República de Uruguay	Manzanares	CENTRO	1	Se realiza instilación de tapa para registro de poste	Registro Dañado
Roldán	República de Uruguay	Manzanares	CENTRO	1	Se realiza instilación de tapa para registro de poste	Registro Dañado
		Total		76		



SOS – Alumbrado Público | Anexo 1

Semana 24

Reporte de luminarias reparadas en Centro Histórico Perímetro A

Incidencias atendidas al 15 de junio 2020

DIRECCIÓN	ENTRE CALLES	COLONIA	CANTIDAD	MOTIVO	INCIDENCIA	
José María Izazaga	Bolivar	Eje Central Lázaro Cárdenas	CENTRO	3	Cambio de luminaria peatonal rota	Tapa de luminaria faltante
Av. Juárez	Humboldt	Iturbide	CENTRO	1	Se realiza reconexión de líneas en registro de luminaria	Defecto Conexión
Alhóndiga	Corregidora	Soledad	CENTRO	1	Se realiza reconexión de líneas en registro de luminario	Defecto Conexión
Av. Juárez	Iturbide	Humboldt	CENTRO	1	Cambio de lámpara y soquet	Lámpara apagada
Av. Juárez	Luis Moya	Revillagigedo	CENTRO	1	Se reprograma encendido en control	Circuito 24 hrs
Av. Juárez	Luis Moya	Revillagigedo	CENTRO	18	Se realiza reconexión de líneas en alimentador principal	Circuito apagado
San Jerónimo	Correo Mayor	Correo Mayor	CENTRO	1	Se realiza cambio de lámpara y reconexión de líneas	Lámpara apagada
Plaza de la Constitución	16 de Septiembre	Monte de Piedad	CENTRO	12	Cambio de control	Control dañado



SOS – Alumbrado Público | Anexo 1

Semana 24

Reporte de luminarias reparadas en Centro Histórico Perímetro A

Incidencias atendidas al 15 de junio 2020

DIRECCIÓN	ENTRE CALLES	COLONIA	CANTIDAD	MOTIVO	INCIDENCIA
Plaza de la Constitución	16 de Septiembre	Monte de Piedad	1	Se corrige difusor abierto de lámpara quedando en operación normal	Tapa de luminaria abierta
Francisco I. Madero	Isabel la Católica	Motolinía	14	Se realiza cambio de reloj dañado por uno nuevo así mismo se coloca fotocelda como tapa para que no entre agua al control TORK pdl 051620 al 051634 control 051628	Control dañado
San Jerónimo	José Ma. Pino Suárez	Correo Mayor	1	Se realiza cambio de balastro y lámpara en luminario así mismo reconexión	Lámpara apagada
San Jerónimo	José Ma. Pino Suárez	Correo Mayor	1	Se realiza cambio de balastro 140w y lampara 140w así mismo reconexión	Lámpara apagada
Plaza de la Constitución	Moneda	Corregidora	1	Se realiza cambio de luminaria tipo bellota LED vial y reconexión de líneas	Lámpara apagada
Plaza de la Constitución	José María Pino Suárez	20 de Noviembre	1	Se realiza cambio de luminaria tipo bellota LED peatonal y reconexión de líneas	Lámpara apagada
Alameda Central	Doctor Mora		1	Se cambia y programa timer a control	Circuito 24 hrs
	total		58		

Actividades realizadas del 01 al 14 de junio de 2020

❖ Barrido manual en guarnición 6,156.080 Kilómetros
❖ Barrido manual en banquetas 12,312,160 metros cuadrados.
❖ Barrido manual en plazas y corredores 8,441,104 metros cuadrados.
❖ Barrido mecánico de 1,279.040 kilómetros.
❖ Recolección de residuos sólidos 3,826 metros cúbicos.
❖ Recolección de casajo 66.75 metros cúbicos.
❖ Lavado de papeleras, 1,456 piezas (104 por día).
❖ Lavado de plazas y corredores 429,823 metros cuadrados.
❖ Lavado de equipamiento urbano 33,315 metros cuadrados.
❖ Lavado diario de 18 sitios críticos (126 en promedio en la semana).
❖ Recolección diaria de 25 tiraderos clandestinos.
❖ Riego de áreas verdes 26,664 metros cuadrados.
❖ Retiro de chicles 100,980 piezas
❖ Eliminación de grafiti 578 metros cuadrados.
❖ Desratización por medio de colocación de 422 cebos block, 196 cebos cereal y 26.550 kg. de cebo rodenticida y
❖ Desinsectación (Fumigación) 150 grs. max force gel



Tema	Indicador	Periodicidad	Quincenal del 18 al 31 de mayo de 2020	Quincenal del 01 al 14 de junio de 2020	Próximo reporte
Limpieza	Kilómetros Barridos de guarnición en el perímetro "A" del Centro Histórico	Quincenal	6,156.080 km.	6,156.080 Km.	29 junio
Limpieza	Metros cuadrados Barridos de Banquetas en el perímetro "A" del Centro Histórico	Quincenal	12,312,160 m2	12,312,160 m2	
Limpieza	Metros Cuadrados Barridos de Plazas y Corredores en el perímetro "A" del Centro Histórico	Quincenal	8,441,104 m2.	8,441,104 m2	



GOBIERNO DE LA
CIUDAD DE MÉXICO

DGSUyS



MESA DE TRABAJO INTERINSTITUCIONAL
DE INFRAESTRUCTURA Y OBRAS

Tema	Indicador	Periodicidad	Quincenal del 18 al 31 de mayo de 2020	Quincenal del 01 al 14 de junio de 2020	Próximo reporte
Limpieza	Kilómetros de Barrido Mecánico en el perímetro “A” del Centro Histórico	Quincenal	1,279.040 km	1,279.040 km	29 junio
Tiraderos clandestinos	Metros cúbicos de residuos sólidos levantados en tiraderos clandestino en el perímetro “A” del Centro Histórico	Quincenal	1,914 m3	1,746 m3	
Limpieza	Metros cúbicos de basura recolectada (Producto de Barrido) en el perímetro “A” del Centro Histórico	Quincenal	2,045 m3	2,080 m3	
Lavado	Metros cuadrados lavados en plazas, calles, corredores peatonales y semipeatonales en El perímetro “A” del Centro Histórico	Quincenal	449,300 m2	429,823 m2	



GOBIERNO DE LA
CIUDAD DE MÉXICO

DGSUys



MESA DE TRABAJO INTERINSTITUCIONAL
DE INFRAESTRUCTURA Y OBRAS

Tema	Indicador	Periodicidad	Quincenal del 18 al 31 de mayo de 2020	Quincenal del 01 al 14 de junio de 2020	Próximo reporte
Lavado equipamiento urbano	Metros Cuadrados de Lavado de equipamiento Urbano En el Perímetro “A” del Centro Histórico	Quincenal	34,429 m2	33,315 m2	
Riego de áreas verdes	Metros Cuadrados de Riego en Av. 20 de Noviembre y Espigas de Plaza de la Constitución	Quincenal	26,664 m2	26,664 m2	
Eliminación de grafiti	Metros cuadrados de grafiti eliminado en el Perímetro “A” del Centro Histórico	Quincenal	0	578 m2	
Retiro de Chicles	Piezas de chicles retiradas en el perímetro “A” del Centro Histórico	Quincenal	60,807 pieza	100,980 piezas	

29 junio



GOBIERNO DE LA
CIUDAD DE MÉXICO

DGSUyS




MESA DE TRABAJO INTERINSTITUCIONAL
DE INFRAESTRUCTURA Y OBRAS

Tema	Indicador	Periodicidad	Quincenal del 18 al 31 de mayo de 2020	Quincenal del 01 al 14 de junio de 2020	Próximo reporte
Desratización y Desinsectación	Desratización y Desinsectación en el Perímetro “A” y “B” del Centro Histórico	Quincenal	Colocación de 879 Cebos Block	Colocación de 879 Cebos block	29 junio
				196 cebos cereal	
			Fumigación 60 grs. max force gel	26.550 kg cebo rodenticida	
				Fumigación 150 grs. max forcé gel	



Acciones tomadas por la DGSUyS con el personal que realiza la Limpieza Integral del Centro Histórico en relación al COVID-19

- Se toma la temperatura todos los días en los tres turnos.
- Se les entregó caretas, cubrebocas y guantes a toda la gente para su protección.





Acciones tomadas por la DGSUyS con el personal que realiza la Limpieza Integral del Centro Histórico en relación al COVID-19

Se realiza lavado en forma programada en 45 puntos de las plazas corredores y sitios donde la gente se sienta regularmente, los que se atienden diario son;

- Parque de Bolsillo
- Accesos del Metro Zócalo
- Banqueta de Palacio Nacional
- Banqueta y escaleras de edificio de Gobierno
- Escaleras de la Suprema Corte de Justicia

Las demás bancas y arriates se lavan tres veces por semana

- Se realiza un lavado programado en todas las calles, plazas, corredores peatonales y semipeatonales del Perímetro “A” del Centro Histórico.





Acciones tomadas por la DGSUyS con el personal que realiza la Limpieza Integral del Centro Histórico en relación al COVID-19

- Todos los días se revisan los parques y plazas del Centro Histórico y se vuelve a colocar cinta precaución para mantener suspendidos los juegos infantiles y los aparatos de ejercicios en el Perímetro “A”.









DGSUyS | Eliminación de grafiti

Se eliminaron 578.00 m2 de grafiti, derivado de la marcha realizada por diversas organizaciones el pasado 8 de junio

Av. Juárez
Av. 5 de Mayo
Monte de Piedad
Madero
5 de Febrero





GOBIERNO DE LA
CIUDAD DE MÉXICO



MESA DE TRABAJO INTERINSTITUCIONAL
DE INFRAESTRUCTURA Y OBRAS

DGSUyS|Atención Fauna Nociva

SE REALIZO LA DESRATIZACIÓN POR MEDIO DE COLOCACIÓN DE 422 CEBOS BLOCK Y 196 CEBOS CEREAL EN PLAZAS, CORREDORES, Y VIALIDADES DEL CENTRO HISTÓRICO DEL PERIMETRO "A" Y "B"





GOBIERNO DE LA
CIUDAD DE MÉXICO



MESA DE TRABAJO INTERINSTITUCIONAL
DE INFRAESTRUCTURA Y OBRAS

DGSUyS|Atención Fauna Nociva

SE CONTINUO CON LA DESRATIZACIÓN POR MEDIO DE COLOCACIÓN DE 26.550 KG. DE CEBOS RODENTICIDA EN PLAZAS, CORREDORES, Y VIALIDADES DEL CENTRO HISTÓRICO DEL PERIMETRO “A” Y “B”





DGSUyS | Atención Fauna Nociva

SE REALIZO LA DESRATIZACIÓN EN LOS SIGUIENTES SITIOS

Lugar	Cuadrantes	Ubicación	Actividad
Vialidad Eje 1 Oriente Circunvalación	A	De San Pablo a Guatemala Col. Centro , Cuauhtémoc	Desratización 112 cebos cereal y 4,110 grs. cebo rodenticida
Vialidad San Pablo	A	Eje 1 Oriente a Av. José María Pino Suárez Col. Centro, Cuauhtémoc	Desratización 84 cebos cereal y 570 grs. cebo rodenticida
Vialidad José María Izazaga	A	Isabel la Católica a Bolívar, Col. Centro, Cuauhtémoc	Desratización 19 cebos block y 690 grs. cebo rodenticida
Vialidad Eje Central Lázaro Cárdenas	A	Callejón de la Esperanza a Venustiano Carranza, Col. Centro Cuauhtémoc	Desratización 26 cebos block y 810 grs. cebo rodenticida
Vialidad Eje 1 Norte Mosqueta	A	Eje 1 Poniente Guerrero a Av. Paseo de la Reforma Col. Guerrero, Cuauhtémoc	Desratización 29 cebos block y 870 grs. cebo rodenticida
Plaza Teatro Blanquita	A	Eje Central Lázaro Cárdenas entre Pensador Mexicano y Mina, col. Centro Cuauhtémoc.	Desratización 18 cebos block y 360 grs de cebo rodenticida
Vialidad Puente de Alvarado	A	De Av. Paseo de la Reforma a Callejón de Sombrereros , Col. Centro Cuauhtémoc	Desratización 16 cebos block y 840 grs de cebo rodenticida
Vialidad Eje 1 Poniente Rosales	A	De Puente de Alvarado a Av. Paseo de la Reforma, Col. Centro Cuauhtémoc	Desratización 16 cebos block y 780 grs de cebo rodenticida
Vialidad Balderas	A	Av. Paseo de la Reforma a Av. Juárez col. Centro Cuauhtémoc	Desratización 19 cebos block y 780 grs de cebo rodenticida



DGSUyS|Atención Fauna Nociva

SE REALIZO LA DESRATIZACIÓN EN LOS SIGUIENTES SITIOS

Lugar	Cuadrantes	Ubicación	Actividad
Plaza de la Solidaridad	A	Av. Juárez esquina Balderas, col. Centro Cuauhtémoc	Desratización 47 cebos block y 1,620 grs. cebo rodenticida
Alameda Central	A	Av. Juárez, Av. Hidalgo, Dr. Mora y Ángela Peralta col. Centro, Cuauhtémoc	Desratización 84 cebos block y 2,400 grs. cebo rodenticida
Tiradero Clandestino No. 76	A	Av. Paseo de la Reforma esquina Jaime Nuno, Col. Centro , Cuauhtémoc	Desratización 8 cebos block y 30 grs. cebo rodenticida
Tiradero Clandestino No. 62	A	Eje 1 Oriente esquina Constanca, Col. Unidad Habitacional Tepito Cuauhtémoc	Desratización 1 cebos block y 150 grs. cebo rodenticida
Tiradero Clandestino No. 63	A	Eje 1 Oriente esquina González Ortega, Col. Morelos Venustiano Carranza	Desratización 3 cebos block y 120 grs. cebo rodenticida
Tiradero Clandestino No. 80	A	Av. Paseo de la Reforma Matamoros Cerrada Parcialidad, Col. Morelos Cuauhtémoc	Desratización 9 cebos block y 120 grs. cebo rodenticida
Tiradero Clandestino No. 64	A	Eje 1 Oriente esquina Manuel Doblado, Col. Morelos Cuauhtémoc	Desratización 3 cebos block y 720 grs. cebo rodenticida
Plaza de la Constitución	A	Av. 20 de Noviembre, Av. José María Pino Suárez, 5 de Mayo y 16 de Septiembre col. Centro Cuauhtémoc.	Desratización 6 cebos block y 210 grs. cebo rodenticida
Área verde Mural de la Conquista	A	República del Salvador esquina Av. 20 de Noviembre, col. Centro Cuauhtémoc	Desratización 5 cebos block y 150 grs. cebo rodenticida



DGSUyS|Atención Fauna Nociva

SE REALIZO LA DESRATIZACIÓN EN LOS SIGUIENTES SITIOS

Lugar	Cuadrantes	Ubicación	Actividad
Plaza San Miguel	A	Av. José María Izazaga, San Miguel, Av. Pino Suárez, San Jerónimo, Col. Centro Cuauhtémoc	Desratización 4 cebos block y 840 grs. Cebo rodenticida
Plaza San Jerónimo	A	5 de Febrero e Isabel la Católica col. Centro Cuauhtémoc	Desratización 9 cebos block
Plaza Juan José Baz	A	Misioneros, Ramón Corona y Juan José Baz, col. Centro Cuauhtémoc	Desratización 8 cebos block
Plaza Santísima	A	República de Guatemala, La Santísima y Loreto, col. Centro Cuauhtémoc	Desratización 12 cebos block
Plaza Torres Quintero	B	Callejón Torres Quintero y José Joaquín Herrera, col. Centro Cuauhtémoc	Desratización 2 cebos block
Plaza Santo Domingo	A	5 de Febrero, República de Cuba y Belisario Domínguez col. Centro Cuauhtémoc	Desratización 8 cebos block
Plaza San Fernando	A	Eje 1 Poniente Guerrero, San Fernando, Puente de Alvarado, col. Guerrero, Cuauhtémoc	Desratización 29 cebos block
Vialidad Anillo de Circunvalación		De Eje 1 Norte a Fray Servando Teresa de Mier	Desratización 5,490 grs. cebo rodenticida
Mercado de la Merced	B	Fray Servando Teresa de Mier, Eje 1 Oriente Circunvalación, General Anaya y San Ciprian, Merced Balbuena, Venustiano Carranza	Desratización 2,580 grs. cebo rodenticida
Barrio Chino	A	Dolores de Av. Juárez a Ayuntamiento col. Centro Cuauhtémoc	Desratización 270 grs. cebo rodenticida
Plaza de la Soledad	B	Limón, SAN Simón cuadrante de la Soledad, col. Merced Balbuena, Venustiano Carranza	Desratización 1,950 grs. cebo rodenticida



DGSUyS|Atención Fauna Nociva

SE REALIZO LA PROSPECCIÓN EN LOS SIGUIENTES SITIOS:

Lugar	Cuadrantes	Ubicación	Actividad
Plaza de la Fundación	A	Venustiano Carranza y Av. José María Pino Suárez, col. Centro Cuauhtémoc	Prospección y colocación in situ. Por concluir
Plaza Alonso García Bravo	A	Jesús María, Venustiano Carranza y Roldan , col. Cetro Cuauhtémoc	Prospección y colocación in situ, 2 cebos block Por concluir
Plaza Primo de Verdad y Ramos	A	Pino Suárez y República del Salvador col. Centro Cuauhtémoc	Prospección y colocación in situ. Por concluir
Plaza de las Vizcaínas	A	Eje Central, Aldaco y San Jerónimo col. Centro Cuauhtémoc	Prospección y colocación in situ, 6 cebos block Por concluir
Plaza Regina	A	Bolívar e Isabel la Católica col. Centro Cuauhtémoc	Prospección y colocación in situ, 2 cebos block Por concluir
Plaza San Jerónimo	A	Isabel la Católica y 5 de Febrero col. Centro Cuauhtémoc.	Prospección y colocación in situ, 2 cebos block Por concluir
Jardín de la Libertad de los Pueblos	A	Entre 20 de Noviembre. Callejón de Flamencos y Nezahualcóyotl, col. Centro Cuauhtémoc	Prospección y colocación in situ, 3 cebos block y 90 grs. cebo rodenticida
Plaza Pino Suárez	A	Av. José María Izazaga, San Miguel, Av. Pino Suárez,, Col. Centro Cuauhtémoc	Prospección y colocación in situ, 26 cebos block Por concluir
Jardín Vertical de la 1ª. Cerrada	B	1ª. Cerrada de 5 de Mayo entre Palmo Norte y 5 de Mayo col. Centro Cuauhtémoc	Prospección y colocación in situ. Por concluir
Vialidad 20 de Noviembre	A	Venustiano Carranza a José María Izazaga col. Centro Cuauhtémoc	Desratización no hay Desratización para concluir
Área verde Glorieta Central	A	Eje Central Lázaro Cárdenas y Eje 1 Norte col. Guerrero Cuauhtémoc	Desratización no hay Desratización para concluir







GOBIERNO DE LA
CIUDAD DE MÉXICO



MESA DE TRABAJO INTERINSTITUCIONAL
DE INFRAESTRUCTURA Y OBRAS

Actividades de Limpieza Integral del Centro Histórico por parte de la DGSUyS

SE REALIZO EL RETIRO DE 100,980 PIEZAS DE CHICLES EN EL CORREDOR 16 DE SEPTIEMBRE






GOBIERNO DE LA
CIUDAD DE MÉXICO



MESA DE TRABAJO INTERINSTITUCIONAL
DE INFRAESTRUCTURA Y OBRAS

Actividades de Limpieza Integral del Centro Histórico por parte de la DGSUyS

LAVADO






GOBIERNO DE LA
CIUDAD DE MÉXICO



MESA DE TRABAJO INTERINSTITUCIONAL
DE INFRAESTRUCTURA Y OBRAS

Actividades de Limpieza Integral del Centro Histórico por parte de la DGSUys

BARRIDO MANUAL





GOBIERNO DE LA
CIUDAD DE MÉXICO



MESA DE TRABAJO INTERINSTITUCIONAL
DE INFRAESTRUCTURA Y OBRAS

Actividades con el personal que realiza la Limpieza Integral del Centro Histórico por parte de la DGSUyS

RECOLECCIÓN DE RESIDUOS SÓLIDOS






GOBIERNO DE LA
CIUDAD DE MÉXICO



MESA DE TRABAJO INTERINSTITUCIONAL
DE INFRAESTRUCTURA Y OBRAS

Actividades con el personal que realiza la Limpieza Integral del Centro Histórico por parte de la DGSUyS

RECOLECCIÓN DE TIRADEROS CLANDESTINOS





GOBIERNO DE LA
CIUDAD DE MÉXICO



MESA DE TRABAJO INTERINSTITUCIONAL
DE INFRAESTRUCTURA Y OBRAS

Actividades con el personal que realiza la Limpieza Integral del Centro Histórico por parte de la DGSUyS

LAVADO DE PAPELERAS



STC-METRO

Tema	Indicador	Quincena Al 14/06	Observaciones	Próximo reporte
Infraestructura	Número de escaleras electromecánicas con falla o algún problema (línea base: 75 escaleras en 29 estaciones)	2 escaleras detenidas	73 equipos están funcionando (tres equipos se habilitaron)	30 de junio
Infraestructura	Número de elevadores en reparación (línea base: 19 elevadores en 29 estaciones)	0 elevadores detenidos	No se reportó equipo con fallas	30 de junio

INVI

No. PREDIO	COLONIA	ALCALDÍA	PROGRAMA COLUMNA MAESTRA	AVANCE DEL PROYECTO	AVISO DE OBRA	ESTATUS	PERÍMETRO	PORCENTAJE DE AVANCE
1 2 DE ABRIL No. 42	GUERRERO	CUAUHTÉMOC	EXPROPIADO	PROYECTO EJECUTIVO LIBERADO	A-039/DOUL/62/11	OBRA EN PROCESO	A	42.20 %
2 ACADEMIA No. 33	CENTRO	CUAUHTÉMOC	EXPROPIADO	PROYECTO EJECUTIVO LIBERADO	A-028/DOUL/62/14	OBRA EN PROCESO	A	48.46 %
3 ARCOS DE BELEN No. 49	CENTRO	CUAUHTÉMOC	EXPROPIADO	PROYECTO EJECUTIVO LIBERADO	A-038/DOUL/62/17	OBRA EN PROCESO	B	100.00 %
4 EJE 1 PONIENTE GUERRERO No. 164	GUERRERO	CUAUHTÉMOC	EXPROPIADO	PROYECTO EJECUTIVO LIBERADO	A-007/DIUL/62/10	OBRA EN PROCESO	B	86.92 %
5 EJE 1 PONIENTE GUERRERO No. 110	CENTRO	CUAUHTÉMOC	EXPROPIADO	PROYECTO EJECUTIVO LIBERADO	A-085/DOUL/62/11	OBRA EN PROCESO	B	99.55 %
6 MAGNOLIA No. 12 (ANTES No. 12 y 16)	GUERRERO	CUAUHTÉMOC	PROGRAMA NORMAL	PROYECTO EJECUTIVO LIBERADO	A-069/DOUL/62/14	OBRA EN PROCESO	B	84.80 %

INVI

No. PREDIO	COLONIA	ALCALDÍA	PROGRAMA COLUMNA MAESTRA	AVANCE DEL PROYECTO	AVISO DE OBRA	ESTATUS	PERÍMETRO	PORCENTAJE DE AVANCE
7 REPÚBLICA DE ARGENTINA No. 58	CENTRO	CUAUHTÉMOC	EXPROPIADO	PROYECTO EJECUTIVO LIBERADO	A-012/DOUL/62/14	POR INICIAR	A	0.00 %
8 REPÚBLICA DE ARGENTINA No. 87	CENTRO	CUAUHTÉMOC	EXPROPIADO	PROYECTO EJECUTIVO LIBERADO	A-079/DOUL/62/12	OBRA EN PROCESO	A	89.00 %
9 REPÚBLICA DE PERÚ No. 40	CENTRO	CUAUHTÉMOC	PROGRAMA NACIONAL	PROYECTO EJECUTIVO LIBERADO	A-009/DOUL/62/2017	OBRA EN PROCESO	B	93.61 %
10 ALLENDE No. 46	CENTRO	CUAUHTÉMOC	EXPROPIADO	PROYECTO EJECUTIVO LIBERADO	A-073/DOUL/62/12	OBRA EN PROCESO	A	100.00 %
11 LERDO No. 12	GUERRERO	CUAUHTÉMOC	EXPROPIADO	PROYECTO EJECUTIVO LIBERADO	A-006/DOUL62/13	POR INICIAR	B	0.00 %
12 PEDRO MORENO No. 154	GUERRERO	CUAUHTÉMOC	EXPROPIADO	PROYECTO EJECUTIVO LIBERADO	A-062/DOUL/62/11	POR INICIAR	B	0.00 %

INVI

No. PREDIO	COLONIA	ALCALDÍA	PROGRAMA COLUMNA MAESTRA	AVANCE DEL PROYECTO	AVISO DE OBRA	ESTATUS	PERÍMETRO	PORCENTAJE DE AVANCE
13 TALAVERA No. 24	CENTRO	CUAUHTÉMOC	EXPROPIADO	PROYECTO EJECUTIVO LIBERADO	A-056/DOUL/62/16	POR INICIAR	A	0.00 %
14 VIOLETA No. 15	GUERRERO	CUAUHTÉMOC	EXPROPIADO	PROYECTO EJECUTIVO LIBERADO	A-024/DOUL/62/12	POR INICIAR	B	0.00 %
15 PEDRO MORENO No. 156	GUERRERO	CUAUHTÉMOC	EXPROPIADO	PROYECTO EJECUTIVO LIBERADO	A-064/DIUL/62/10	POR INICIAR	B	0.00 %
16 LECUMBERRI No. 66	ZONA CENTRO	CUAUHTÉMOC	PROGRAMA NORMAL	PROYECTO EJECUTIVO LIBERADO	A-022/DOUL/62/17	OBRA EN PROCESO	B	100.00 %
17 BELISARIO DOMINGUEZ No. 78	CENTRO	CUAUHTÉMOC	EXPROPIADO	PROYECTO EJECUTIVO LIBERADO	A-059/DOUL/62/17	OBRA EN PROCESO	A	87.30 %
18 NACIONAL No. 57	MORELOS	VENUSTIANO CARRANZA	CDI-CONVENIO DE COORDINACIÓN 2013	PROYECTO EJECUTIVO LIBERADO	A-022/DOUL/62/15	OBRA EN PROCESO	B	85.48 %



UNIVERSIDAD DEL
CENTRO
HISTÓRICO



MESA DE TRABAJO INTERINSTITUCIONAL
DE INFRAESTRUCTURA Y OBRAS

CFE

Tema	Indicador	Periodicidad	Quincena del 01 al 15 de JUNIO	Próximo reporte
Mantenimiento a infraestructura	Número de siniestros de robo registrados de elementos de infraestructura	Quincenal	4	30 de Junio
	Número de bóvedas atendidas con acciones de desagüe	Quincenal	45	
	Número de atenciones a fallas en el suministro de energía eléctrica	Quincenal	3	
	Número de tapas de registros y/o bóvedas reparadas	Quincenal	0	
	Número de obras de mantenimiento que impliquen rompimiento en vía pública	Quincenal	2	



CFE

Anexo 1. Detalle de ubicaciones

Número de siniestros de robo registrados de elementos de infraestructura

DIRECCION	ENTRE CALLES	NO. EXT O REFERENCIA	COLONIA	CANTIDAD	DESCRIPCIÓN
CIRCUNVALACION	SANTO TOMAS	SIN DATO	COL.CENTRO	1	TAPA TIPO IRVIN DE 1.10 POR 87 CM DE BOVEDA CON CONDUCTOR DE MEDIA TENSION
CIRCUNVALACION	FRAY SERVANDO	SIN DATO	COL.CENTRO	1	TAPA TIPO IRVIN DE 1.10 DE BOVEDA CON EQUIPO DE SECCIONAMIENTO
REP. DE PERU	REP. DE BRASIL	SIN DATO	COL.CENTRO	1	REJILLA TIPO IRVIN DE ACCESO A BOVEDA DE TRANSFORMADOR
JESUS MARIA	SOLEDAD	SIN DATO	COL.CENTRO	1	TAPA TIPO 84 A DE POZO DE VISITA
			TOTAL	4	



CFE

Anexo 2. Detalle de ubicaciones

Número de bóvedas atendidas con acciones de desagüe

DIRECCION	ENTRE CALLES	NO. EXT O REFERENCIA	COLONIA	CANTIDAD	DESCRIPCIÓN	
5 DEMAYO	EJE CENTRAL	MONTE DE PIEDAD	SIN DATO	COL.CENTRO	15	INSPECCION DESAGÜE Y LIMPIEZA DE BOVEDAS y REGISTROS
16 DE SEPTIEMBRE	EJE CENTRAL	CORREO MAYOR	SIN DATO	COL.CENTRO	15	INSPECCION, ATENCION DE FILTRACIONES CRITICAS
V. CARRANZA	EJE CENTRAL	TABACALEROS	SIN DATO	COL.CENTRO	15	INSPECCION DESAGÜE Y LIMPIEZA DE BOVEDAS y REGISTROS
				TOTAL	45	



CFE

Anexo 3. Detalle de ubicaciones

Número de atenciones a fallas en el suministro de energía eléctrica

DIRECCION	ENTRE CALLES	NO. EXT O REFERENCIA	COLONIA	CANTIDAD	DESCRIPCIÓN
HONDURAS	REP DE CHILE Y REP. DE BRASIL	SIN DATO	COL.CENTRO	1	SE REALIZA REPARACION DE EMERGENCIA
COMONFORT	HONDURAS Y JUAN ALVAREZ	SIN DATO	COLCENTRO	1	SE REALIZA REPARACION DE EMERGENCIA
PLAZA GARILDI	MONTERO Y EJE CENTRAL	SIN DATO	COL. CENTRO	1	SE REALIZA REPARACION DE EMERGENCIA
			TOTAL	3	



GOBIERNO DE LA
CIUDAD DE MÉXICO



CENTRO
HISTÓRICO



MESA DE TRABAJO INTERINSTITUCIONAL
DE INFRAESTRUCTURA Y OBRAS

CFE

Anexo 5. Detalle de ubicaciones

Número de obras de mantenimiento que impliquen rompimiento en vía pública

DIRECCION	ENTRE CALLES		COLONIA	CANTIDAD	DESCRIPCIÓN
HONDURAS	REP. DE CHILE	REP. DE BRASIL	COL.CENTRO	1	SE REALIZA MEJORA EN RED DE BAJA TENSION
COMONFORT	REP. DE HONDURAS	JUAN ALVAREZ	COL.CENTRO	1	SE REALIZA MEJORA EN RED DE BAJA TENSION
TOTAL				2	





GOBIERNO DE LA
CIUDAD DE MÉXICO



CENTRO
HISTÓRICO



MESA DE TRABAJO INTERINSTITUCIONAL
DE INFRAESTRUCTURA Y OBRAS

TELMEX

Anexo 1. Detalle de ubicaciones


Número de siniestros de robo registrados de elementos de infraestructura

DIRECCION	COLONIA	CANTIDAD	DESCRIPCIÓN
AV. JUAREZ	CENTRO	15	VANDALISMO A CASETAS TELEFONICAS.
AV. 5 DE MAYO	CENTRO	15	VANDALISMO A CASETAS TELEFONICAS.
	TOTAL	30	

INAH

Tema	Indicador	Quincena al 15/06	Observaciones	Próximo reporte
Infraestructura	Número de trámites de solicitud de autorización de obra en inmuebles	1	Tacuba No. 8. Autorización 138/20. Prorroga.	30 de junio
Infraestructura	Número de autorizaciones de obras emitidas en inmuebles	0	No hubo ingresos en la última quincena	

INAH



AUTORIZACIÓN No.: 138/20

Lugar y fecha de expedición: Ciudad de México a 11 de JUNIO de 2020	Fecha de término de vigencia: 11 de JUNIO de 2021
Identificación del inmueble: <input checked="" type="checkbox"/> Monumento Histórico <input checked="" type="checkbox"/> Colindante <input checked="" type="checkbox"/> Se encuentra en zona	
Dirección: TACUBA No. 5, COL. CENTRO, ALCALDÍA CUAUHTÉMOC, CIUDAD DE MÉXICO.	Nombre del inmueble: "PALACIO DE MINERÍA"
Propietario del predio o inmueble: DIRECCIÓN GENERAL DEL PATRIMONIO UNIVERSITARIO, UNAM	Responsable de obra: ARQ. MARÍA INÉS GONZÁLEZ GONZÁLEZ
Tipo de proyecto de obra: ("PRÓRROGA DE AUTORIZACIÓN No. 347/19")	

Se autoriza a los arriba suscritos se realice la obra consistente en:

PRÓRROGA DE LA AUTORIZACIÓN No. 347/19 DE FECHA 26 DE JULIO DE 2019, QUE AMPARA LOS TRABAJOS CONSISTENTES EN:
REPARACIÓN EN MUROS EN EL ÁREA DE ACERVO DE LA BIBLIOTECA MEDIANTE LA LIBERACIÓN DE APLANADOS EN AMBAS CARAS DEL MURO, CONSOLIDACIÓN DE MURO DE TABIQUE MEDIANTE LA INTEGRACIÓN DE LAJAS DE RECIDIVO DE CANTERA, INYECCIÓN DE MORTERO Y COLOCACIÓN DE GRAPAS DE CONCRETO A LO LARGO DE LA TRAYECTORIA DE LA GRIETA; INTEGRACIÓN DE APLANADOS DE CAL-ARENA, ASÍ COMO APLICACIÓN DE PINTURA SIMILAR A LA EXISTENTE.
LO ANTERIOR DE ACUERDO A PLANOS Y MEMORIA DESCRIPTIVA PERMANENTE AUTORIZADOS.
DURANTE EL PROCESO DE OBRA Y MEDIANTE LA SUPERVISIÓN DEL INAH, SE HARÁN LOS CAMBIOS Y/O AJUSTES EN LOS CONCEPTOS POR MEDIO DE SATIFACCIÓN.
"LA OBRA SERÁ SUPERVISADA POR EL ARQ. EDIFONSO GALICIA MORALES, PERSONAL ADSCRITO A LA C.N.M.H"

CONSIDERACIONES:

- Lo anterior con fundamento en los Artículos 1, 2, 3, Fracción IV, 5, 49, 45 y 44 de la Ley Federal sobre Monumentos y Zonas Arqueológicas, Artísticas e Históricas, 42, 43, 44 y demás relativos, de su Reglamento, conforme a las facultades que en materia de Monumentos Históricos, inmuebles colindantes a Monumentos Históricos y Zonas de Monumentos Históricos, le son conferidas al Instituto Nacional de Antropología e Historia.
- La obra deberá realizarse de acuerdo a los requerimientos y plazos establecidos y notificados por Avísos Previos.
- Los particulares deberán solicitar a las autoridades que en materia de uso de suelo y reintegro de licencia para la instalación de giro, se encuentre sujeta la zona donde se ubica el predio y/o inmueble.
- Al iniciar, se deberá dar aviso del inicio de la obra.
- La violación a la presente autorización en los términos en que ésta fue otorgada, además de incurrir en falta administrativa que se sanciona con multa y la demolición de lo construido, puede constituir la comisión de un delito que se sanciona hasta con diez años de prisión, conforme a lo dispuesto en los Artículos 12 y 42 penales segundo de la Ley de la Materia.
- Deberá conservarse copia de la presente en la obra.
- Al finalizar los trabajos, deberá tramitar constancia de terminación de obra.
- Se expide la presente sin perjuicio del cumplimiento a las autorizaciones que ulteriores las autoridades federales, estatales y municipales competentes.
- Esta autorización caduca al año de su expedición.

AUTORIZÓ

Lic. Germán Alamiña Vázquez
Subdirector de Autorizaciones

VO.BO.


Lic. Isabel Heneirosa Zárate
Jefe de Departamento de Inspecciones

DIRECCIÓN DE AUTORIZACIONES E INSPECCIONES

Ciudad de México No. 11 No. Pto. Centro Histórico

C.P. 06000 ALAMEDA CUAUHTÉMOC, Ciudad de México

Tel. +52 (55) 56 24 41 0000 www.inah.gob.mx



Acciones para regularizar obras

Dos verificaciones:

Chapultepec 55 y Donceles 12.

Tres requerimientos:

Isabel la Católica 28, y dos para retiro y/o regularización de anuncios en Mariana Rodríguez del Toro Larazán, en los números 24 y 26.

Inspección ocular:

Uruguay 157 y Topacio 5 (no se detectaron obras en proceso)



SEDECO

Programa para el Fomento y Mejoramiento de los Mercados Públicos de la Ciudad de México. 2019

Estatus al 16 de junio de 2020

Alcaldía	Mercado	AVANCE						
		Obra y Servicio	Fecha de inicio	Fecha término programada	Empresa	Importe del Contrato	Avance físico	Actualización Alcaldía
Cuauhtémoc	San Camilito	REHABILITACIÓN	01/08/2019	21/12/2019	COMERCIALIZADORA Y DESARROLLO INMOBILIARIO VILALVA, S.A. DE C.V.	6,669,870.46	100%	11-jun-20
Cuauhtémoc	Lagunilla Ropa y Telas	REHABILITACIÓN	01/08/2019	21/12/2019	PROYECCIÓN Y DISEÑO EN CONSTRUCCIÓN, S.A. DE C.V.	13,307,986.69	100%	22-jun-20
Cuauhtémoc	San Juan Curiosidades	REHABILITACIÓN	30/07/2019	21/12/2019	DESARROLLO E INGENIERÍA DE OBRAS CIVILES, S.A. DE C.V.	32,346,718.04	100%	11-jun-20

NOTAS: 1. Mercado San Juan Curiosidades, fue afectado por el sismo del 19 de septiembre de 2017.

2. Datos reportados por la Alcaldía Cuauhtémoc, mediante oficio AAC/0043/2020 de fecha 11 de junio del 2020.



SEDECO

Actividad Institucional para el Fomento y Mejoramiento de los Mercados Públicos de la Ciudad de México. 2020.

(Consejo de Evaluación y Seguimiento de los Planes, Programas y Proyectos)

Estatus al 16 de junio del 2020

No. Oficial Mercado	Alcaldía	Mercado	Monto Sedeco	Monto Alcaldía	Total	AVANCE	
108	Cuauhtémoc	La Merced Mixcalco	\$10,000,000.00	\$8,356,048.80	\$18,356,048.80	FIRMADO	EN PROCESO EL TRAMITE DE TRANSFERENCIA
60	Cuauhtémoc	Tepito Ropa y Telas (Granaditas)	\$9,648,922.80	\$6,432,615.05	\$16,081,537.85	FIRMADO	EN PROCESO EL TRAMITE DE TRANSFERENCIA
2	Cuauhtémoc	Lagunilla Zona	\$5,000,000.00	\$5,596,196.89	\$10,596,196.89	FIRMADO	EN PROCESO EL TRAMITE DE TRANSFERENCIA
22	Cuauhtémoc	San Joaquin Zona (Peralvillo)	\$5,000,000.00	\$4,327,725.60	\$9,327,725.60	FIRMADO	EN PROCESO EL TRAMITE DE TRANSFERENCIA
4	Cuauhtémoc	Lagunilla San Camilito	\$1,238,437.20	\$825,624.80	\$2,064,062.00	FIRMADO	EN PROCESO EL TRAMITE DE TRANSFERENCIA
GRAN TOTAL			\$30,887,360.00	\$25,538,211.14	\$56,425,571.14		



ADIP

Tema	Indicador	Periodicidad	Reporte del 01/06	Reporte al 15/06	Próximo reporte
Conectividad e Infraestructura Tecnológica	Número de puntos de conexión WiFi habilitados en postes de C5 (Línea base: 561)	Semanal	551	556	29/06/2020

INCIDENCIAS ▼	AFECTACIONES	PLAN DE ACCIÓN
WIFI OK	556	CONCLUIDOS
PENDIENTE VISITA	2	EN REVISION POR LA ACH
PROCESO	3	PLAN
Total general	561	

¿Cómo saber dónde están?

Ingresa al módulo **WiFi más cercano** en App CDMX



WiFi más cercano





¿Cómo funcionan?



Funcionan con un radio de cobertura de hasta **50 metros**



Su utilización **no tiene límite de tiempo ni de contenido** y es **totalmente provisto por el Gobierno de la Ciudad**



Velocidad hasta de **100 Mbps**



Más de **40 personas conectadas simultáneamente** por cada poste

Indicador	Línea base	Periodicidad	02 al 16/06	Próximo reporte
No. cámaras con falla o intermitencia			65 cámaras	
Número de cámaras habilitadas del Programa Mi C911e	Línea base (266 cámaras en 133 sitios)	Quincenal	146 cámaras en 73 sitios.	30 de Junio
Número de obras de mantenimiento y/o reparación de atención a la infraestructura			07 cámaras en 07 sitios	

*NOTA: Los datos proporcionados son extraídos de los **Reportes de mesa de ayuda de C5***

SSC-TRÁNSITO (SEMÁFOROS Y CÁMARAS)

Tema	Unidad de medida	Periodicidad	Del 02 al 15/06	Próximo reporte
Semáforos	Número de semáforos con mantenimiento preventivo		74	30 de junio
	Número de semáforos con mantenimiento correctivo	Quincenal	66	
Cámaras	Número de cámaras con mantenimiento preventivo			
	Número de cámaras con mantenimiento correctivo		0	



SSC-SCT-DSOT

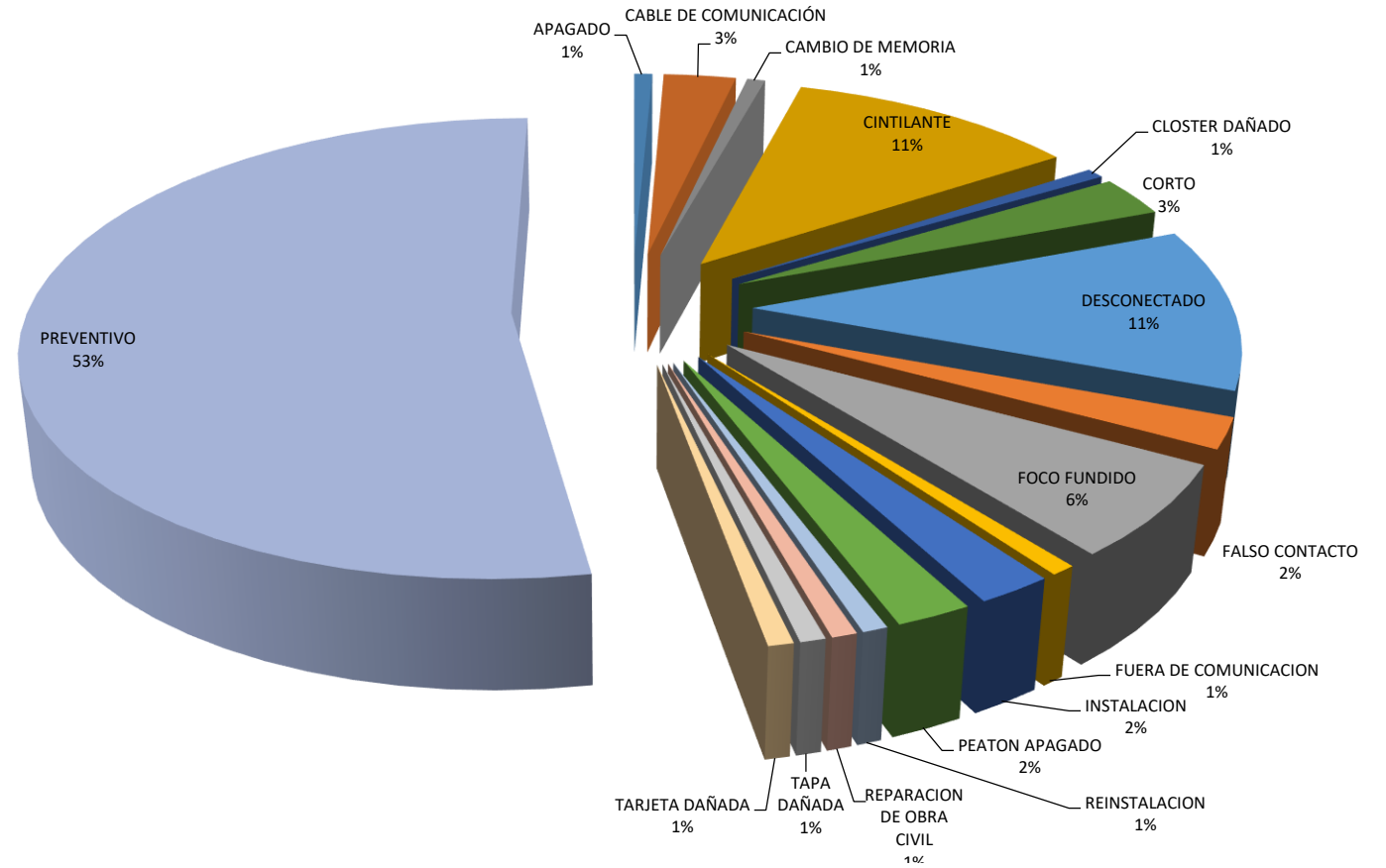
CORRECTIVO

APAGADO	1
CABLE DE COMUNICACIÓN	4
CAMBIO DE MEMORIA	1
CINTILANTE	16
CLOSTER DAÑADO	1
CORTO	4
DESCONECTADO	16
FALSO CONTACTO	3
FOCO FUNDIDO	9
FUERA DE COMUNICACION	1
INSTALACION	3
PEATON APAGADO	3
REINSTALACION	1
REPARACION DE OBRA CIVIL	1
TAPA DAÑADA	1
TARJETA DAÑADA	1

PREVENTIVO

TOTAL GENERAL	74
TOTAL GENERAL	140

MANTENIMIENTO SEMAFORICO





UNIVERSIDAD DE LEÓN
CENTRO
HISTÓRICO



MESA DE TRABAJO INTERINSTITUCIONAL
DE INFRAESTRUCTURA Y OBRAS

Reportes

Turnos e incidencias urbanas

Asuntos generales

Acuerdos

Asistencia

Corte de Transmisión

CIUDAD INNOVADORA
Y DE DERECHOS

“2020, año de Leona Vicario, Benemérita Madre de la Patria”



SECRETARÍA DE
INFRAESTRUCTURA Y
OBRAS PÚBLICAS
CENTRO
HISTÓRICO

Matriz de seguimiento a turnos



MESA DE TRABAJO INTERINSTITUCIONAL
DE INFRAESTRUCTURA Y OBRAS

DEPENDENCIA	ESTATUS			Total general
Dependencia	Atendido	Proceso	Pendiente	
ACH	5			5
Al. Cuauhtémoc	6			6
C5	8			8
CFE	24			24
Metro	1			1
SACMEX	30	1		31
SEDEMA	1	3		4
SOS-AP	12			12
SOS-DGOIV	8	4	2	14
SOS-DGSUS	1			1
Tránsito	3			3
Total general	99	8	2	109

CIUDAD INNOVADORA
Y DE DERECHOS




“2020, año de Leona Vicario, Benemérita Madre de la Patria”



TURNOS ATENDIDOS

Del 02 al 15 de junio





VIPPS	SOLICITANTE	SOLICITUD	ATIENDE	ESTATUS	FECHA DE ATENCIÓN	EVIDENCIA	OBSERVACIONES
VIPPS 3. Santo Domingo	ACH	Falla de semáforo en el cruce de Bolivia y Del Carmen	Tránsito	Atendido	02/06/2020		Se revisa intersección y se repara acometida, se colocan 2 metros de dúplex y se ajustó reloj de las 19:30 a 19:55 unidad 13, Técnico Uriel Garcia
VIPPS 2. Callejón del 57-Plaza de la Concepción	ACH	Desazolve de drenaje en la calle de Mariana del Toro de Lazarín entre Allende y República de Chile	SACMEX	Atendido	04/06/2020		
	ALCALDÍA VENUSTIANO CARRANZA	Revisión y suministro de agua para bocas de riego de los Camellones Ote 172 de Norte 3 a av del Peñon Col Moctz 2da secc , Av. Diagonal Circunvalacion de Eduardo Molina a av del Trabajo Col. Morelos Av del Peñon de eje 1 Norte a Gloriera Africa Col. Romero Rubio Camellon de Lazaro Pavia de Cecilio Robelo a Av. del Taller Col Jardin Balbuena	SACMEX	Atendido	05/06/2020		



TURNOS ATENDIDOS

Del 02 al 15 de junio





VIPPSC	SOLICITANTE	SOLICITUD	ATIENDE	ESTATUS	FECHA DE ATENCIÓN	EVIDENCIA
VIPPSC 7. Vizcaínas-Corredor Cultural Regina	ACH	Desazolve de la calle Regina de Isabel la Católica a 5 de Febrero	SACMEX	Atendido	08/06/2020	
VIPPSC 1. Santa María la Redonda	ACH	Desazolve de la calle Violeta de Paseo de la Reforma a Eje Central	SACMEX	Atendido	08/06/2020	
VIPPSC 8. San Pablo	ACH	Falla en el alumbrado público en Plaza La Aguilita	Al. Cuauhtémoc	Atendido	11/06/2020	



TURNOS ATENDIDOS

Del 02 al 15 de junio



CLAVE	FECHA DE REPORTE	VIPPSC	SOLICITANTE	SOLICITUD	ATIENDE	ESTATUS	FECHA DE ATENCIÓN	EVIDENCIA
TCH-257	11/06/2020	VIPPSC 6. Antigua Merced-Mixcalco	ALCALDÍA CUAUHTÉMOC	Falla en el suministro de energía eléctrica en Berriozabal No.6	CFE	Atendido	11/06/2020	
TCH-258	15/06/2020	VIPPSC 7. Vizcaínas- Corredor Cultural Regina	ACH	Reajuste en el encendido de luminarias en la calle de Regina entre 5 de febrero e Isabel La Católica	SOS-AP	Atendido	15/06/2020	
TCH-259	15/06/2020	VIPPSC 7. Vizcaínas- Corredor Cultural Regina	ACH	Falla en el alumbrado público de la calle Regina entre Isabel La Católica y Bolívar	SOS-AP	Atendido	15/06/2020	



TURNOS EN PROCESO



VIPPSC	SOLICITANTE	SOLICITUD	ATIENDE	ESTATUS
	PROSOC	Realice revisión de áreas verdes y jardineras en las unidades habitacionales y evalúe si se pueden incluir en la estrategia del Reto Verde	SEDEMA	Proceso
	ACH	Reforestación en la calle de Victoria.	SEDEMA	Proceso
VIPPSC 2. Callejón del 57-Plaza de la Concepción	FCH	Retire árboles secos en la calle de República de Cuba en el tramo de República de Brasil a Eje Central Lázaro Cárdenas, particularmente el ubicado frente a la Antigua Escuela de Economía, Cuba 92.	SEDEMA	Proceso
VIPPSC 1. Santa María la Redonda	SACMEX	Se solicita realizar arenero en el último registro frente al inmueble de Mina No.17 por taponamiento en drenaje	SOS-DGOIV	Proceso
VIPPSC 1. Santa María la Redonda	SACMEX	Demolición de banquetas y pavimento para conexión de coladera en la esquina del 3er Callejón de San Juan de Dios y Pensador Mexicano	SOS-DGOIV	Proceso
VIPPSC 1. Santa María la Redonda	SACMEX	Demolición de banquetas para liberar registro clausurado en Santa Veracruz 31	SOS-DGOIV	Proceso
VIPPSC 6. Antigua Merced-Mixcalco	SACMEX	Repavimentación sobre arroyo vehicular en Soledad 24, por obstrucción de coladera con concreto	SOS-DGOIV	Proceso
VIPPSC 2. Callejón del 57-Plaza de la Concepción	ACH	Fuga de agua en Belisario Domínguez 65	SACMEX	Proceso



TURNOS PENDIENTES



VIPPSC	SOLICITANTE	SOLICITUD	ATIENDE	ESTATUS
VIPPSC 1. Santa María la Redonda	ACH	Revisión de ductos de Telmex obstruidos con cascajo derivado de la obra en la calle de Mina	SOS-DGOIV	Pendiente
VIPPSC 1. Santa María la Redonda	ACH	Falla en el alumbrado público en el Segundo Callejón de San Juan de Dios	SOS-DGOIV	Pendiente



Matriz de seguimiento a Incidencias Urbanas



MESA DE TRABAJO INTERINSTITUCIONAL
DE INFRAESTRUCTURA Y OBRAS

Matriz IUCH	Estatus			Total general	
	Dependencia	Atendido	Pendiente		Proceso
ACH		13	7		20
Al. Cuauhtémoc		24	11		35
Al. Venustiano Carranza		1			1
C5		1			1
CFE		48	56	6	110
CIS			10		10
SACMEX		74	9	6	89
SEDEMA			1	2	3
SOS-AP		53			53
SOS-DGOIV		13	4	1	18
TELMEX		18	2	1	21
Tránsito		19	1		20
Total general		264	101	16	381

CIUDAD INNOVADORA
Y DE DERECHOS

“2020, año de Leona Vicario, Benemérita Madre de la Patria”



Atención VIPPSC Del 02 al 15 de junio



VIPP 4. ALAMEDA - SECTOR FINANCIERO

Peticiones atendidas vía chat




SOLICITUD	UBICACIÓN	ENTRE CALLE	Y CALLE	FOTOGRAFÍA ANTES	FOTOGRAFÍA DESPUÉS	ATIENDE	ESTATUS	FECHA DE ATENCIÓN
Falta tapa de registro	VENUSTIANO CARRANZA	EJE CENTRAL LÁZARO CÁRDENAS	GANTE			TELMEX	Atendido	04/06/2020
Falta tapa de coladera	MONTE DE PIEDAD	FRANCISCO I. MADERO	16 DE SEPTIEMBRE			SACMEX	Atendido	06/06/2020
Falta tapa de coladera	MONTE DE PIEDAD	FRANCISCO I. MADERO	16 DE SEPTIEMBRE			SACMEX	Atendido	09/06/2020



Incidencias pendientes

Del 02 al 15 de junio



SOLICITUD	UBICACIÓN	ENTRE CALLE	Y CALLE	FOTOGRAFÍA ANTES	ATIENDE	ESTATUS
Poste en mal estado con armado expuesto	REPÚBLICA DE HONDURAS	PLAZA COMONFORT			CFE	Pendiente
Falta tapa de registro	AYUNTAMIENTO	BUCARELI			CFE	Pendiente
Falta tapa de registro	CALLEJÓN DE SAN IGNACIO	PLAZA VIZCAÍNAS	VIZCAÍNAS		CFE	Pendiente



Incidencias pendientes

Del 02 al 15 de junio



SOLICITUD	UBICACIÓN	ENTRE CALLE	Y CALLE	FOTOGRAFÍA ANTES	ATIENDE	ESTATUS
Reposición de bolardo	AV. HIDALGO	VALERIO TRUJANO			SOS-DGOIV	Pendiente
Rejilla en mal estado	AV. HIDALGO	2 DE ABRIL	VALERIO TRUJANO		SACMEX	Pendiente
Bolardo impactado	SOLEDAD	MARGIL			CFE	Pendiente



UNIVERSIDAD DE LEÓN
CENTRO
HISTÓRICO



MESA DE TRABAJO INTERINSTITUCIONAL
DE INFRAESTRUCTURA Y OBRAS

PRÓXIMA SESIÓN

30 de junio de 2020

A las 10:30 horas

Transmisión en vivo

CIUDAD INNOVADORA
Y DE DERECHOS

“2020, año de Leona Vicario, Benemérita Madre de la Patria”